

## Сообщение о возможном установлении публичного сервитута

В соответствии с п. 3 статьи 39<sup>42</sup> Земельного кодекса Российской Федерации Администрация Лебяжьевского муниципального округа Курганской области настоящим сообщает, что в целях размещения ВЛ 110 кВ Варгаши-Лебяжье 2 цепная, инв. №204003231

Кадастровый номер	Адрес или иное описание местоположения земельного участка (участков), в отношении которого испрашивается публичный сервитут
45:10:000000:804	Курганская область, Лебяжьевский район
45:10:020801:1	Курганская область, Лебяжьевский район
45:10:020801:2	Курганская область, Лебяжьевский район
45:10:020801:3	Курганская область, Лебяжьевский район
45:10:020801:4	Курганская область, Лебяжьевский район
45:10:020801:5	Курганская область, Лебяжьевский район
45:10:020801:6	Курганская область, Лебяжьевский район
45:10:020701:166	Курганская область, Лебяжьевский район, д. Кукушкино
45:10:020801:7	Курганская область, Лебяжьевский район
45:10:020801:8	Курганская область, Лебяжьевский район
45:10:020801:9	Курганская область, Лебяжьевский район
45:10:020801:10	Курганская область, Лебяжьевский район
45:10:020801:11	Курганская область, Лебяжьевский район
45:10:020801:12	Курганская область, Лебяжьевский район
45:10:020801:13	Курганская область, Лебяжьевский район
45:10:020801:14	Курганская область, Лебяжьевский район
45:10:020101:471	Курганская область, Лебяжьевский район, в границах Перволебяжьевского сельсовета
45:10:020101:470	Курганская область, Лебяжьевский район, в границах Лебяжьевского поссовета
45:10:000000:815	Курганская область, Лебяжьевский район, р.п. Лебяжье
45:10:020701:158	Курганская область, Лебяжьевский район, д. Кукушкино
45:10:020101:55	Курганская область, Лебяжьевский район
45:10:020101:56	Курганская область, Лебяжьевский район
45:10:020101:57	Курганская область, Лебяжьевский район
45:10:020101:58	Курганская область, Лебяжьевский район
45:10:020101:59	Курганская область, Лебяжьевский район
45:10:020101:60	Курганская область, Лебяжьевский район
45:10:020101:61	Курганская область, Лебяжьевский район
45:10:020101:105	Курганская область, Лебяжьевский район
45:10:020101:106	Курганская область, Лебяжьевский район
45:10:020101:107	Курганская область, Лебяжьевский район
45:10:020101:113	Курганская область, Лебяжьевский район
45:10:020101:114	Курганская область, Лебяжьевский район
45:10:020101:115	Курганская область, Лебяжьевский район
45:10:020101:62	Курганская область, Лебяжьевский район
45:10:020101:93	Курганская область, Лебяжьевский район
45:10:020101:63	Курганская область, Лебяжьевский район
45:10:020101:99	Курганская область, Лебяжьевский район
45:10:020101:105	Курганская область, Лебяжьевский район
45:10:020101:106	Курганская область, Лебяжьевский район
45:10:020101:107	Курганская область, Лебяжьевский район
45:10:020101:360	Курганская область, Лебяжьевский район, д. Кукушкино, в границах Муниципального образования Камышинского сельсовета
45:10:020101:132	Курганская область, Лебяжьевский район
45:10:020101:65	Курганская область, Лебяжьевский район
45:10:020101:66	Курганская область, Лебяжьевский район
45:10:020101:67	Курганская область, Лебяжьевский район

45:10:020101:68	Курганская область, Лебяжьевский район
45:10:020101:100	Курганская область, Лебяжьевский район
45:10:020101:116	Курганская область, Лебяжьевский район
45:10:020101:69	Курганская область, Лебяжьевский район
45:10:020101:70	Курганская область, Лебяжьевский район
45:10:020101:260	Курганская обл, Лебяжьевский р-н, с Лебяжье-1
45:10:020101:263	Курганская обл, Лебяжьевский р-н, с. П-Лебяжье
45:10:020101:71	Курганская область, Лебяжьевский район
45:10:020101:72	Курганская область, Лебяжьевский район
45:10:020101:73	Курганская область, Лебяжьевский район
45:10:020101:74	Курганская область, Лебяжьевский район
45:10:020101:75	Курганская область, Лебяжьевский район
45:10:020101:76	Курганская область, Лебяжьевский район
45:10:020101:78	Курганская область, Лебяжьевский район
45:10:020101:80	Курганская область, Лебяжьевский район
45:10:020101:81	Курганская область, Лебяжьевский район
45:10:020101:369	Курганская область, Лебяжьевский район
45:10:020101:118	Курганская область, Лебяжьевский район
45:10:020101:87	Курганская область, Лебяжьевский район
45:10:020101:88	Курганская область, Лебяжьевский район
45:10:020101:89	Курганская область, Лебяжьевский район
45:10:020101:90	Курганская область, Лебяжьевский район
45:10:020101:119	Курганская область, Лебяжьевский район
45:10:020101:126	Курганская область, Лебяжьевский район
45:10:020101:128	Курганская область, Лебяжьевский район
45:10:020101:129	Курганская область, Лебяжьевский район
45:10:020101:130	Курганская область, Лебяжьевский район
45:10:020101:131	Курганская область, Лебяжьевский район
45:10:020101:91	Курганская область, Лебяжьевский район
45:10:020101:92	Курганская область, Лебяжьевский район
45:10:020101:94	Курганская область, Лебяжьевский район
45:10:020101:95	Курганская область, Лебяжьевский район
45:10:020101:96	Курганская область, Лебяжьевский район
45:10:020101:97	Курганская область, Лебяжьевский район
45:10:020101:98	Курганская область, Лебяжьевский район
45:10:020101:85	Курганская область, Лебяжьевский район
45:10:020101:82	Курганская область, Лебяжьевский район
45:10:020101:86	Курганская область, Лебяжьевский район
45:10:020101:84	Курганская область, Лебяжьевский район
45:10:020101:83	Курганская область, Лебяжьевский район
45:10:020101:458	Курганская область, Лебяжьевский район, с. Лебяжье-1, в границах Муниципального образования Перволебяжьевского сельсовета
45:10:020301:501	Курганская область, Лебяжьевский район, с. Лебяжье-1
45:10:020101:101	Курганская область, Лебяжьевский район
45:10:020101:102	Курганская область, Лебяжьевский район
45:10:020101:103	Курганская область, Лебяжьевский район
45:10:020101:104	Курганская область, Лебяжьевский район
45:10:020101:127	Курганская область, Лебяжьевский район
45:10:000000:675	Курганская область, Лебяжьевский р-н, рп Лебяжье
45:10:000000:799	Курганская область, Лебяжьевский район, р.п. Лебяжье, ул. Советская
45:10:000000:865	Курганская область, р-н Лебяжьевский, рп Лебяжье, ул К.Маркса
45:10:000000:136	Курганская обл, р-н Лебяжьевский, опоры электролинии ВЛ-110 кВ "Варгаши-Лебяжье"
45:10:020701	Курганская область Лебяжьевский муниципальный округ
45:10:020101	Курганская область Лебяжьевский муниципальный округ

45:10:020801	Курганская область Лебяжьевский муниципальный округ
45:10:020301	Курганская область Лебяжьевский муниципальный округ
45:10:030112	Курганская область Лебяжьевский муниципальный округ
45:10:030107	Курганская область Лебяжьевский муниципальный округ

Заинтересованные лица могут ознакомиться с поступившим ходатайством об установлении публичного сервитута и прилагаемым к нему описанием местоположения границ публичного сервитута, подать заявления об учете прав на земельные участки по адресу: 641500, Курганская область, Лебяжьевский район, р.п. Лебяжье, ул. Пушкина, 14, каб. 8 (Администрация Лебяжьевского муниципального округа).

Срок подачи заявлений об учете прав на земельные участки, в отношении которых испрашивается публичный сервитут, составляет 30 (тридцать) дней со дня опубликования данного сообщения (в соответствии с п. 8 ст. 39<sup>42</sup> Земельного кодекса Российской Федерации).

Время приема заинтересованных лиц для ознакомления с поступившим ходатайством об установлении публичного сервитута и подачи заявлений:

- Понедельник - пятница: с 8:00 до 12:00 и с 13:00 до 17:00;

Данная информация также размещена на официальном сайте Администрации Лебяжьевского муниципального округа (<https://45lebyazhye.gosuslugi.ru> в разделе «для жителей»).

Обоснование необходимости установления публичного сервитута:

- Справка о балансовой принадлежности объектов электросетевого хозяйства;
- Инвентарная карточка учета объекта основных средств №204003231

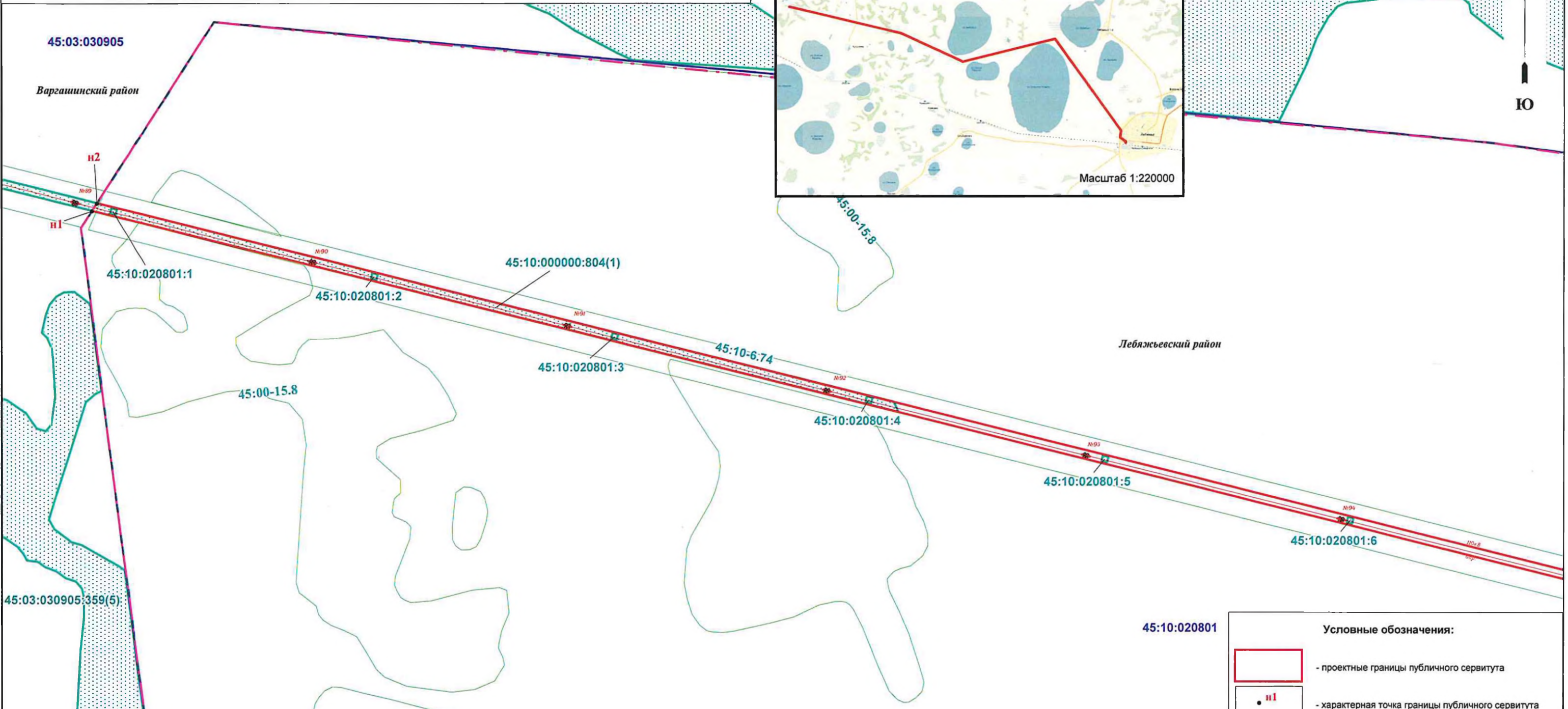
Ходатайство об установлении публичного сервитута подано в отношении уже существующих объектов электроэнергетики, которые принадлежат АО «СУЭНКО» (ранее АО «Курганэнерго»), что подтверждается вышеуказанными документами. Такая возможность предусмотрена пунктом 3 статьи 3.6. Федерального закона от 25.10.2001 № 137-ФЗ «О введении в действие Земельного кодекса Российской Федерации». Публичный сервитут устанавливается для эксплуатации и обслуживания вышеуказанных объектов. Согласно п.2 ст.23 Земельного кодекса Российской Федерации публичный сервитут устанавливается для обеспечения нужд местного населения. Объекты электроэнергетики участвуют в транспортировке электроэнергии и обеспечивают электроснабжением существенное количество потребителей как физических лиц, так и юридических лиц (обеспечение электроснабжением многоквартирных жилых домов, административных зданий, гаражей и т.д.).

Кроме того, необходимо отметить, что инженерное сооружение возможно использовать для иных потенциальных потребителей, а также в виде резервного источника электроснабжения в случае проведения аварийно-восстановительных работ.

# Схема расположения границ публичного сервитута

Объект: ВЛ 110 кВ Варгаши-Лебяжье 2 цепная, инв. № 204003231.

Местоположение: Курганская область, Лебяжьеvский район



45:10:020801		Условные обозначения:
		- проектные границы публичного сервитута
		- характерная точка границы публичного сервитута
	45:10:020801:2	- кадастровый номер и граница земельного участка, установленная в соответствии с федеральным законодательством, включенная в ЕГРН, в отношении которого испрашивается публичный сервитут
	45:10:000000:1614	- номер и граница ОКС
	45:10-6.74	- номер и граница охранной зоны
	45:10:020801	- номер и граница кадастрового квартала
		- граница муниципального образования

Исполнитель: ООО "СУЭС"			Ю.А. Кошмар
Лист 1	Листов 14	Масштаб 1:4000	Дата: 26.02.2024 г.

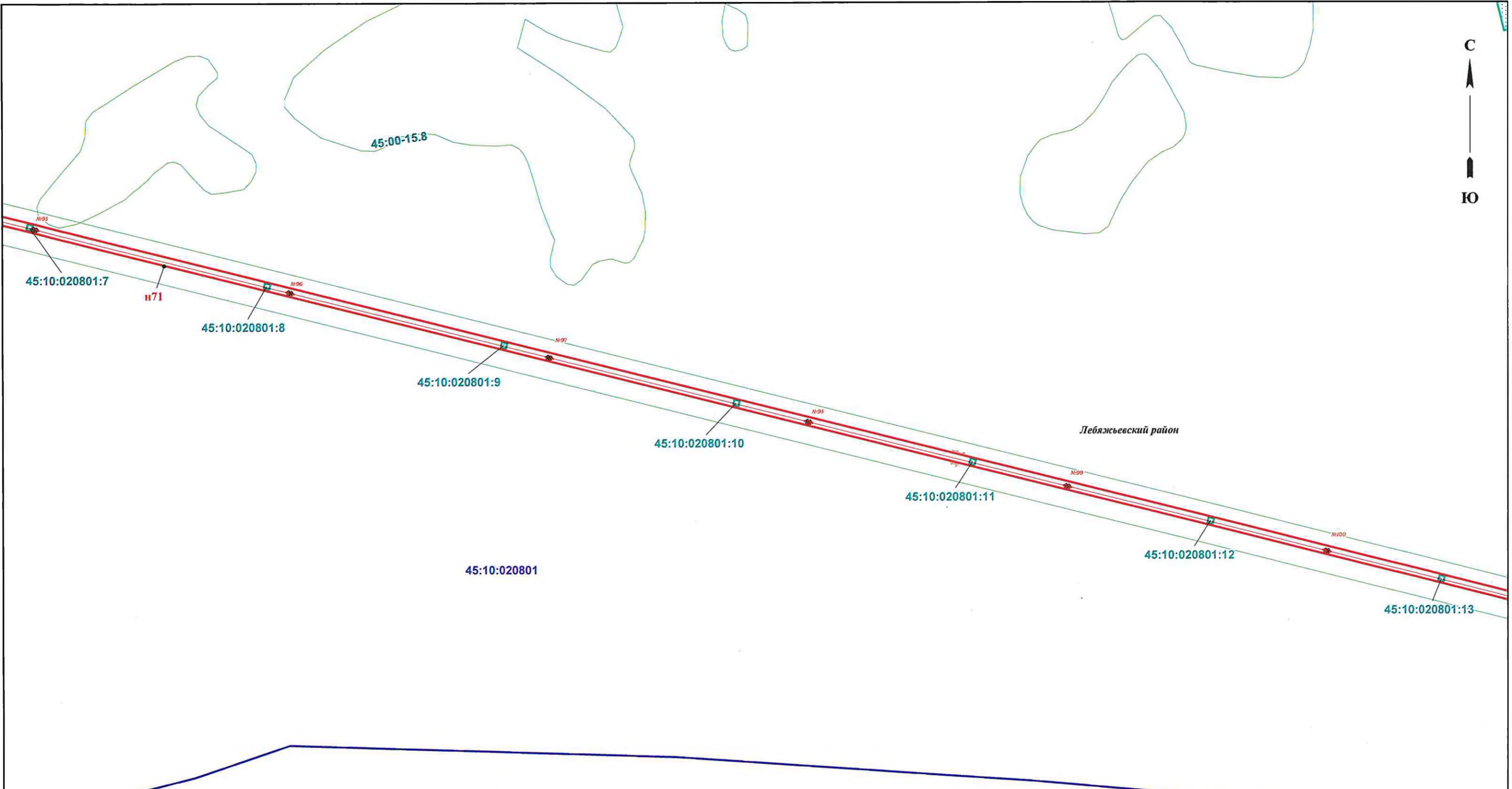


Схема расположения листов



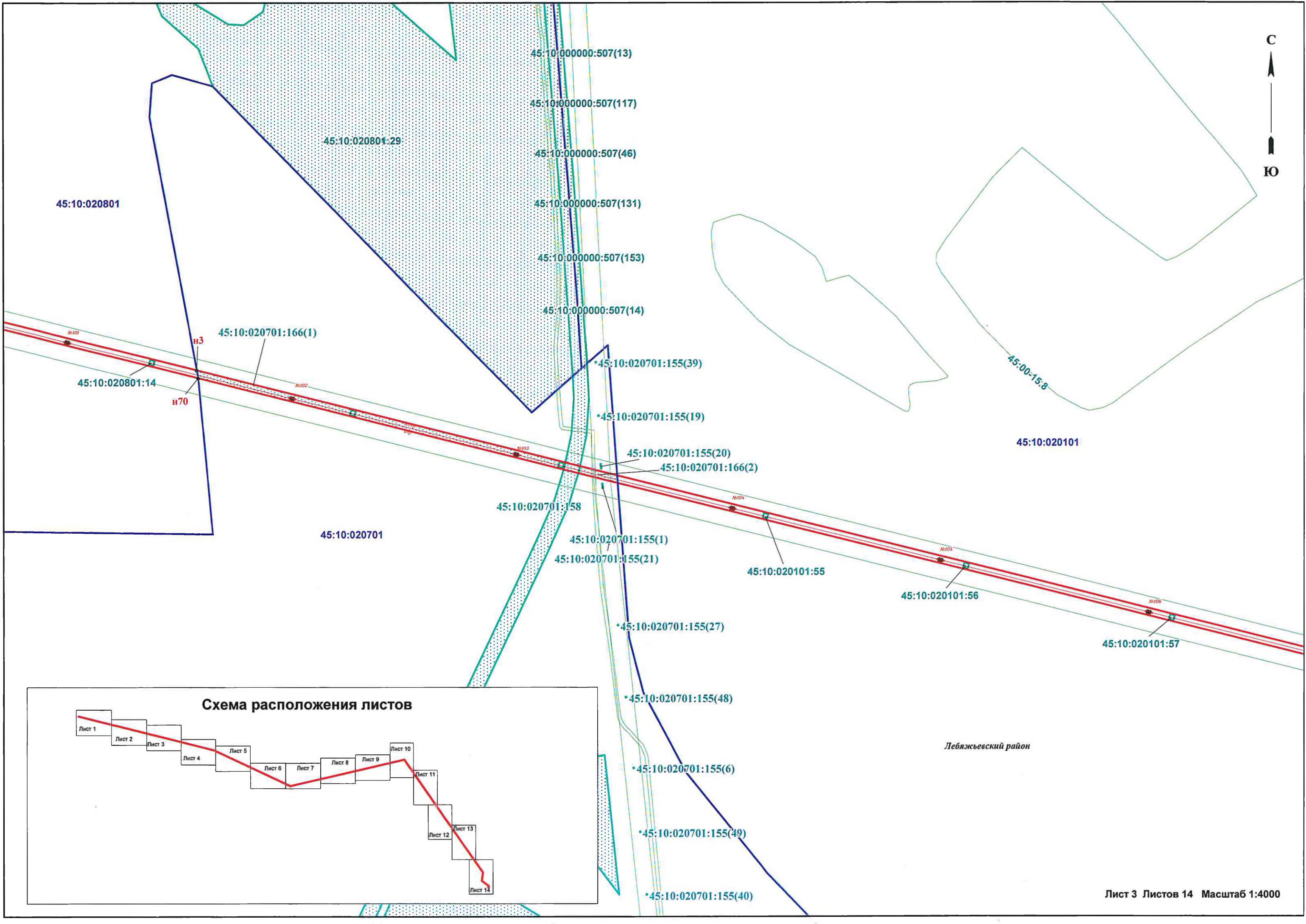
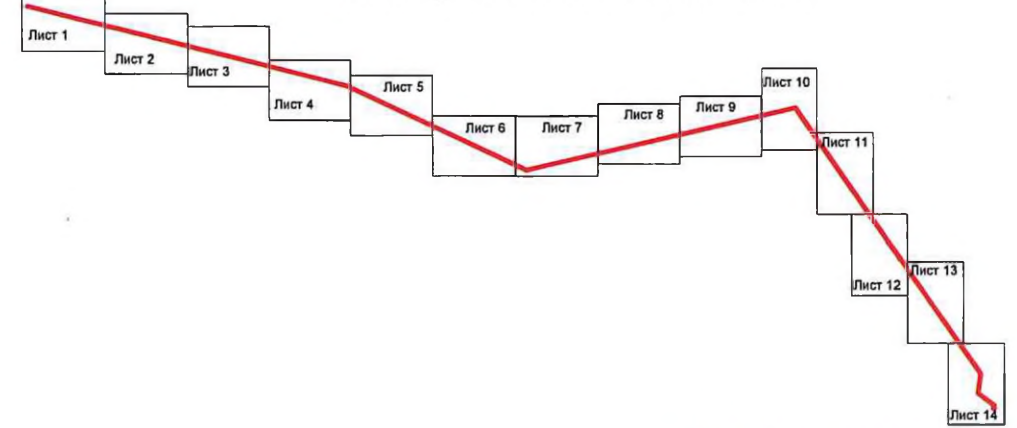


Схема расположения листов



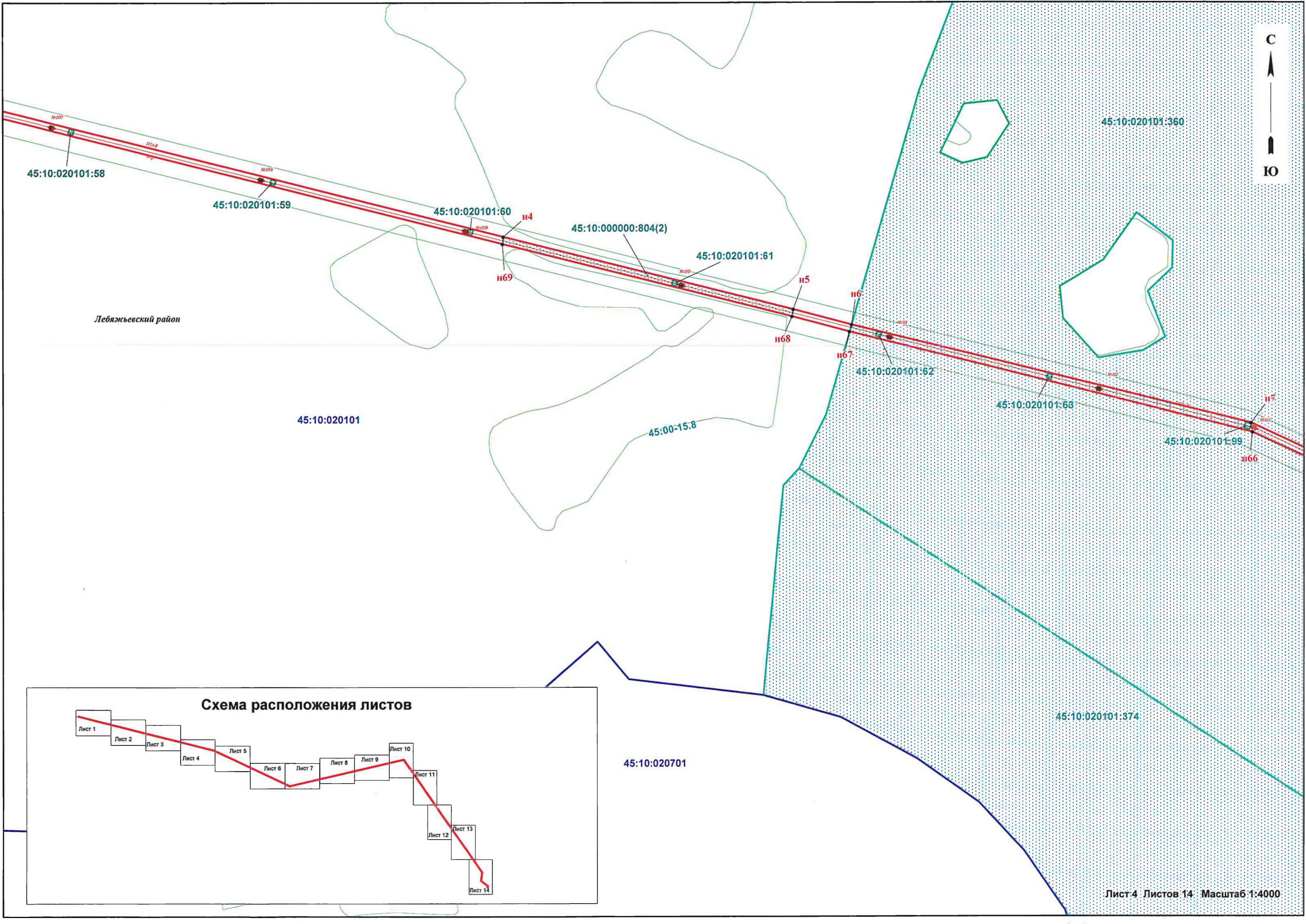
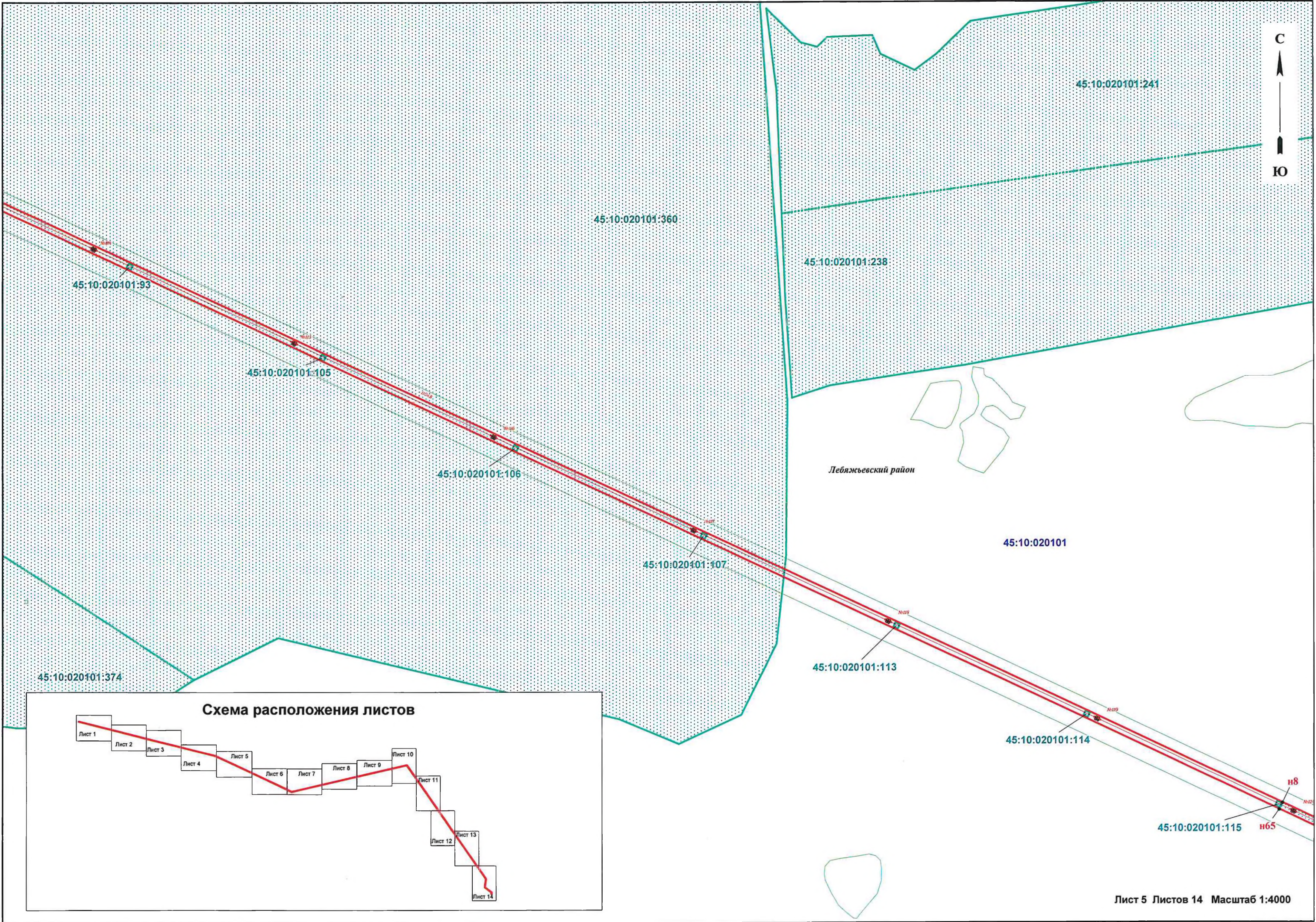



Схема расположения листов





45:10:020101:93

45:10:020101:105

45:10:020101:106

45:10:020101:360

45:10:020101:238

45:10:020101:241

45:10:020101:107

45:10:020101

45:10:020101:374

45:10:020101:113

45:10:020101:114

45:10:020101:115



### Схема расположения листов





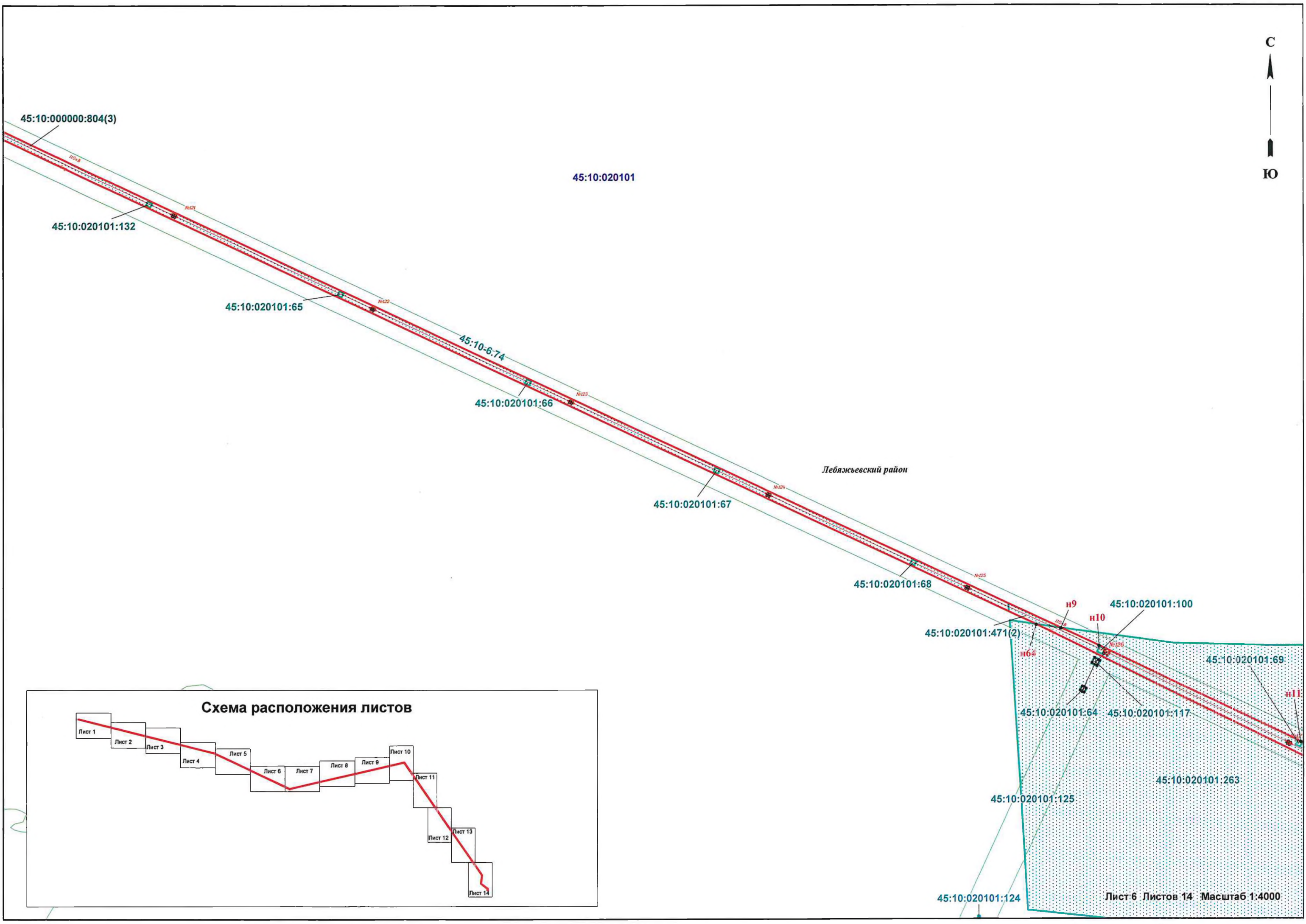
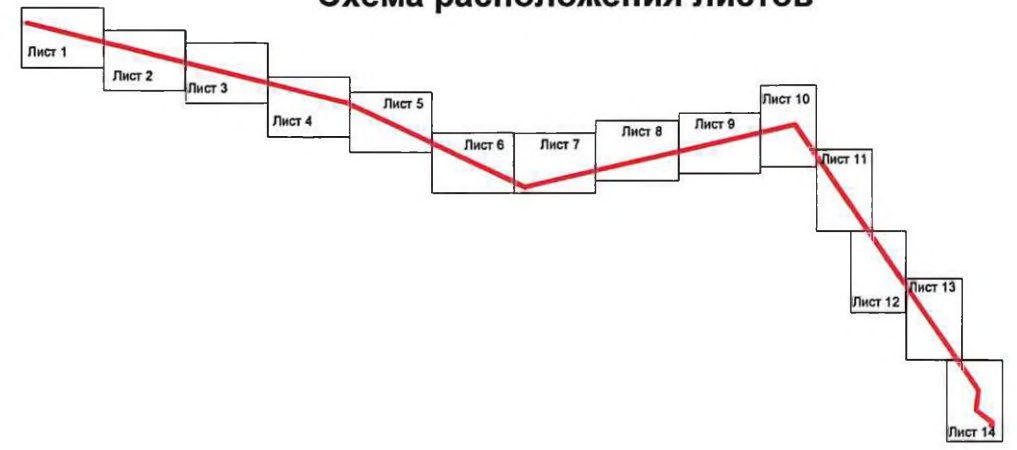
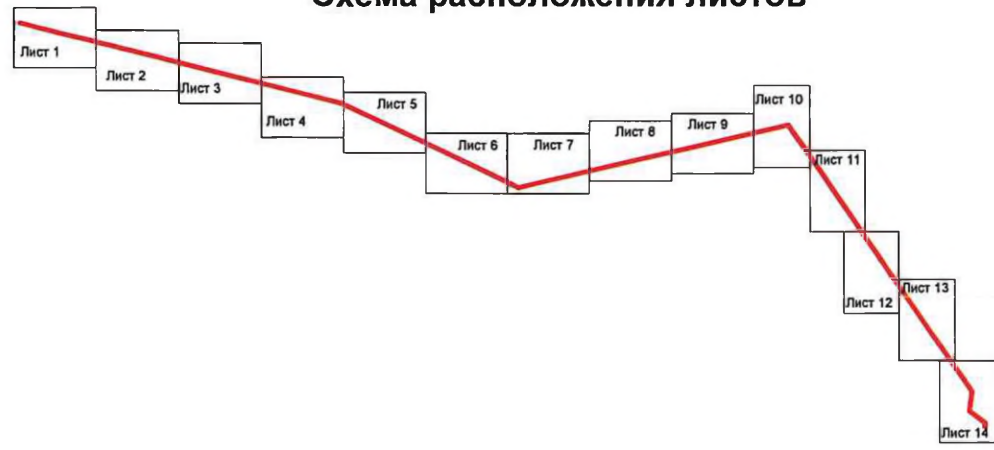


Схема расположения листов



Лист 6 Листов 14 Масштаб 1:4000

Схема расположения листов



45:10:000000:608(2)

Лебяжьевский район

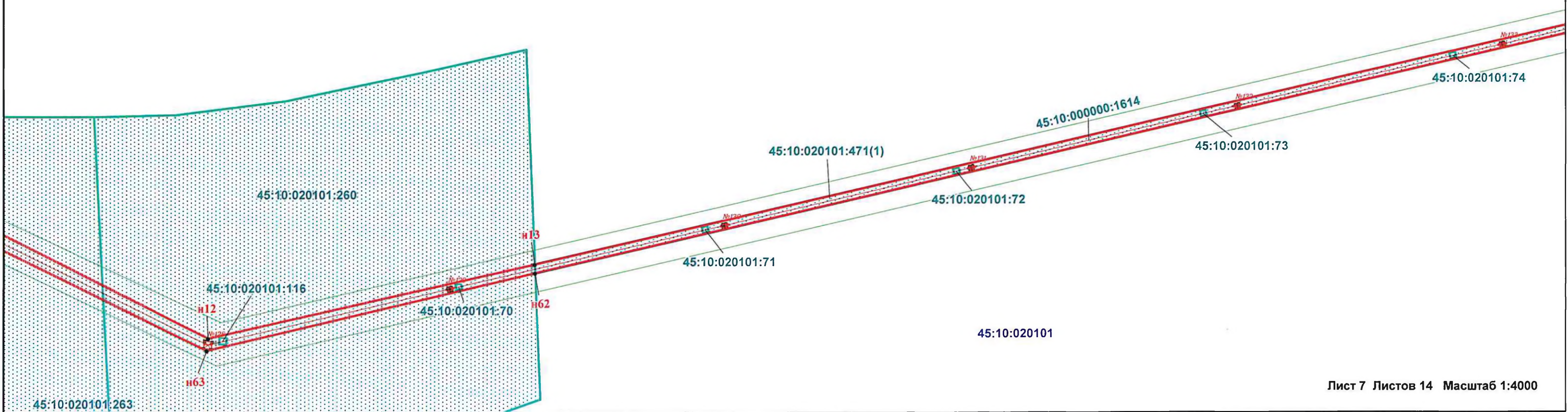
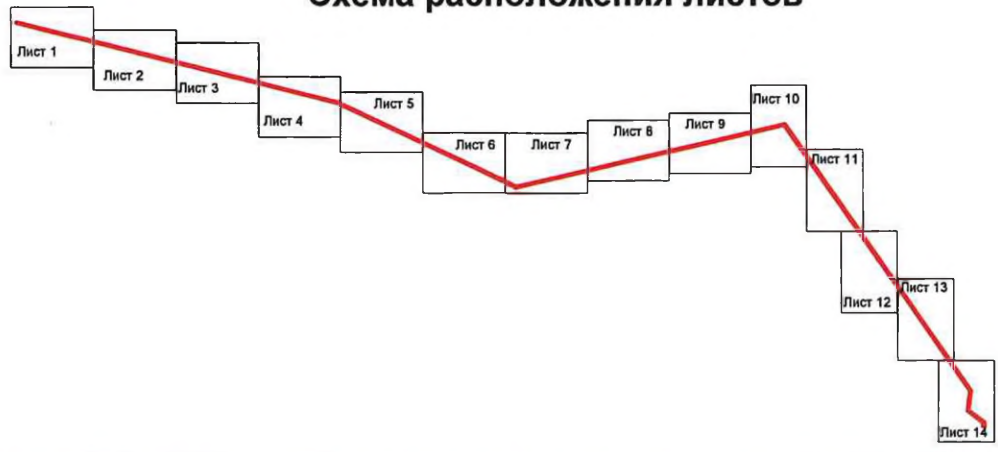


Схема расположения листов



45:10:000000:608(2)

45:10:020101

Лебяжьевский район

45:10:020101:471(1)

45:10:020101:75

45:10:020101:76

45:10:020101:78

45:10:020101:80

45:10:020101:81

45:10-6.74

45:10-6.74

н61

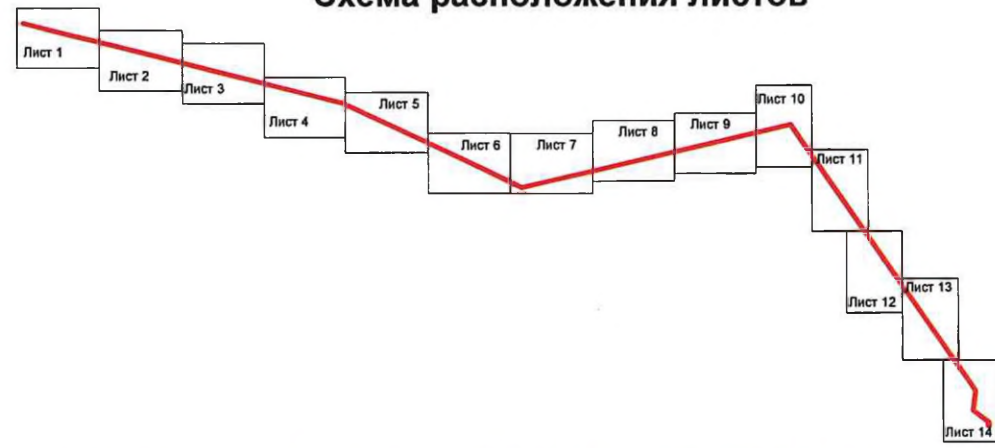
н60

45:10:020101:82

45:10:020101:458

45:10:020101:369

### Схема расположения листов



45:10:020101

45:10:020101:458

45:10:020101:369

45:10:020101:89

45:10:020101:88

45:10:020101:87

45:10:020101:86

45:10:020101:85

45:10:020101:84

Лебяжьевский район

45:10:020101:83

н14

н59

### Схема расположения листов

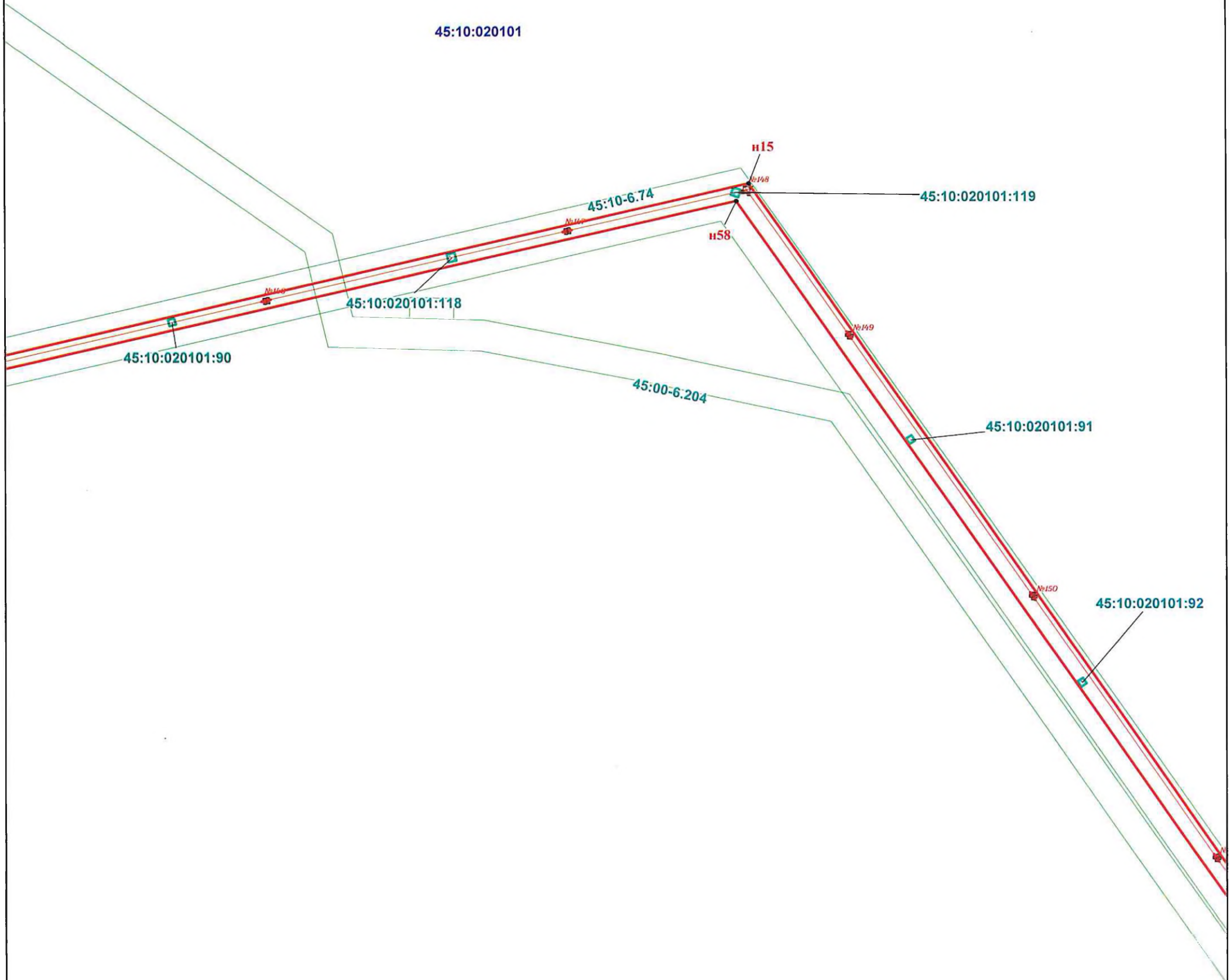
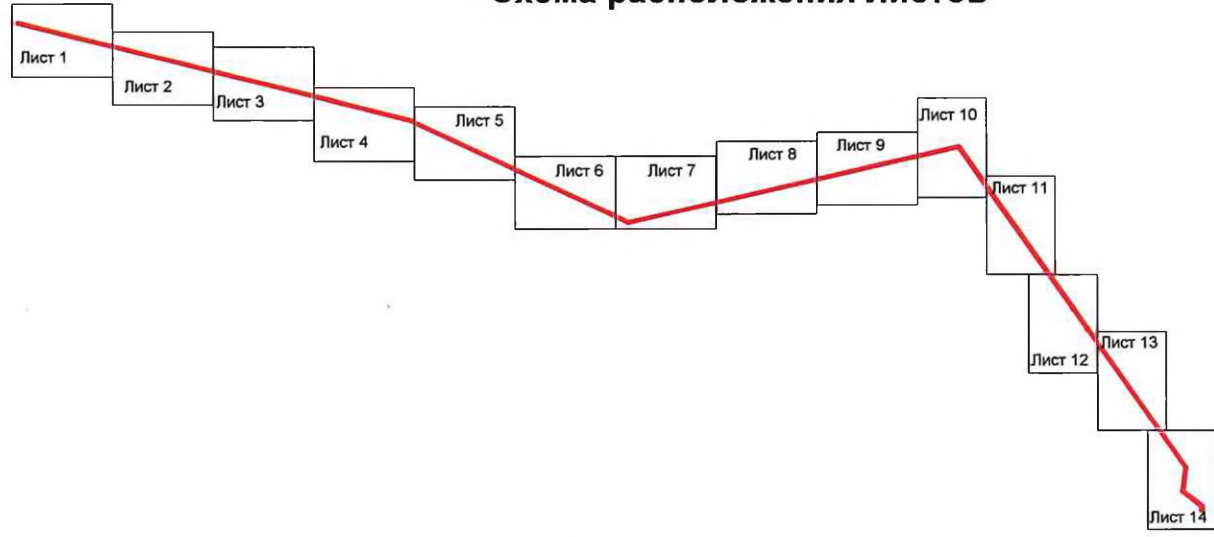
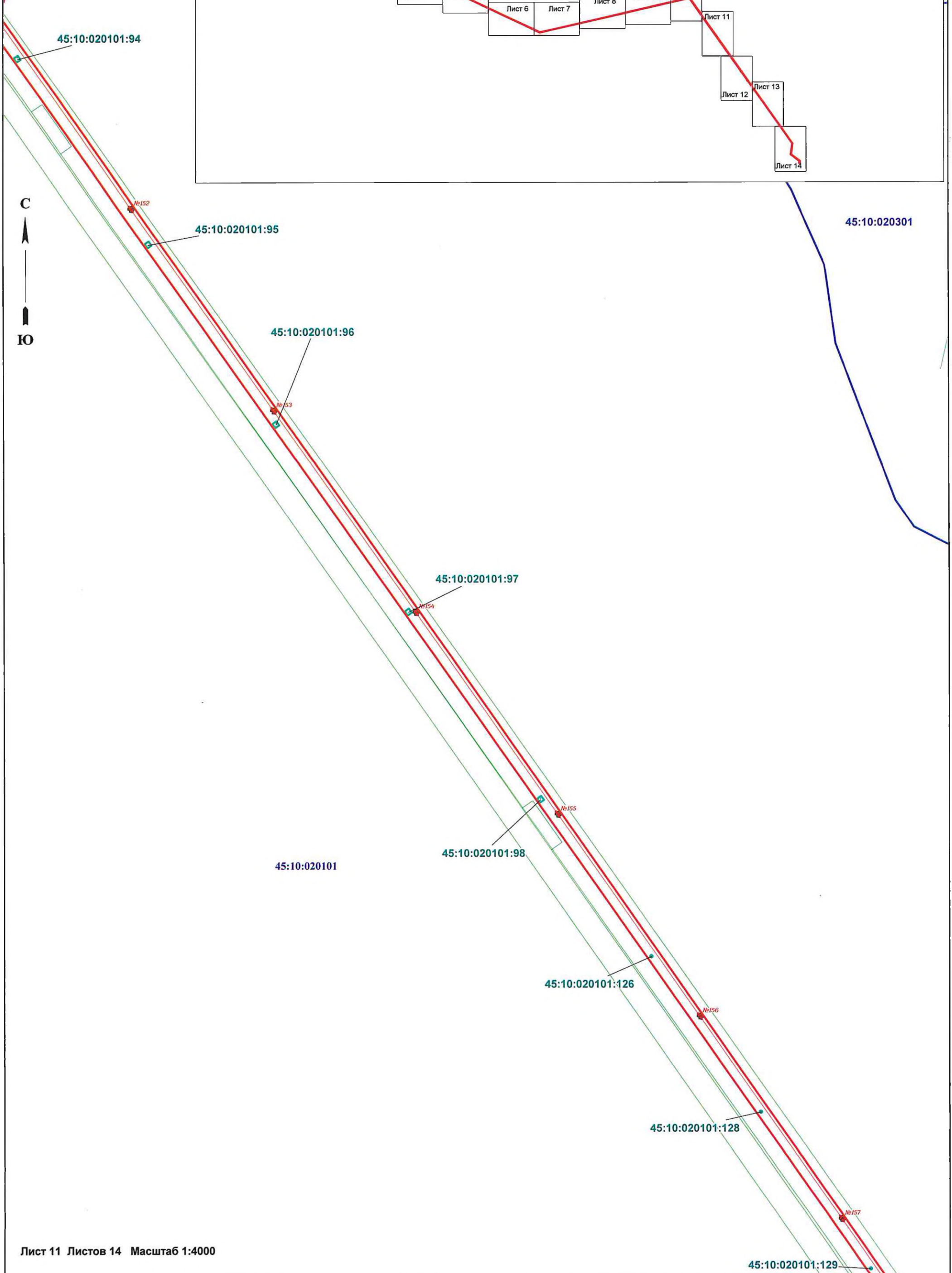
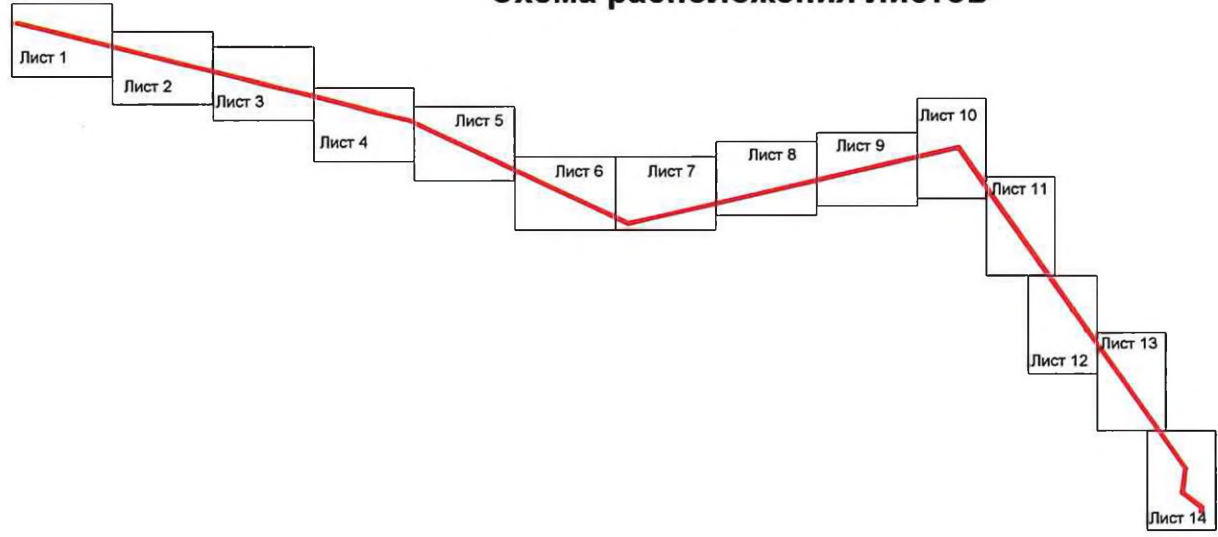


Схема расположения листов





45:10:020101

45:10:020101:130

45:10:020101:131

45:10:020301:778(2)

н16  
н17  
н18  
н19  
н20  
н57  
н56  
н55  
н54

45:10-6-41

45:10:020301:501

н21  
н22  
н23  
н24  
н53  
н52  
н51  
н50

45:10:020301

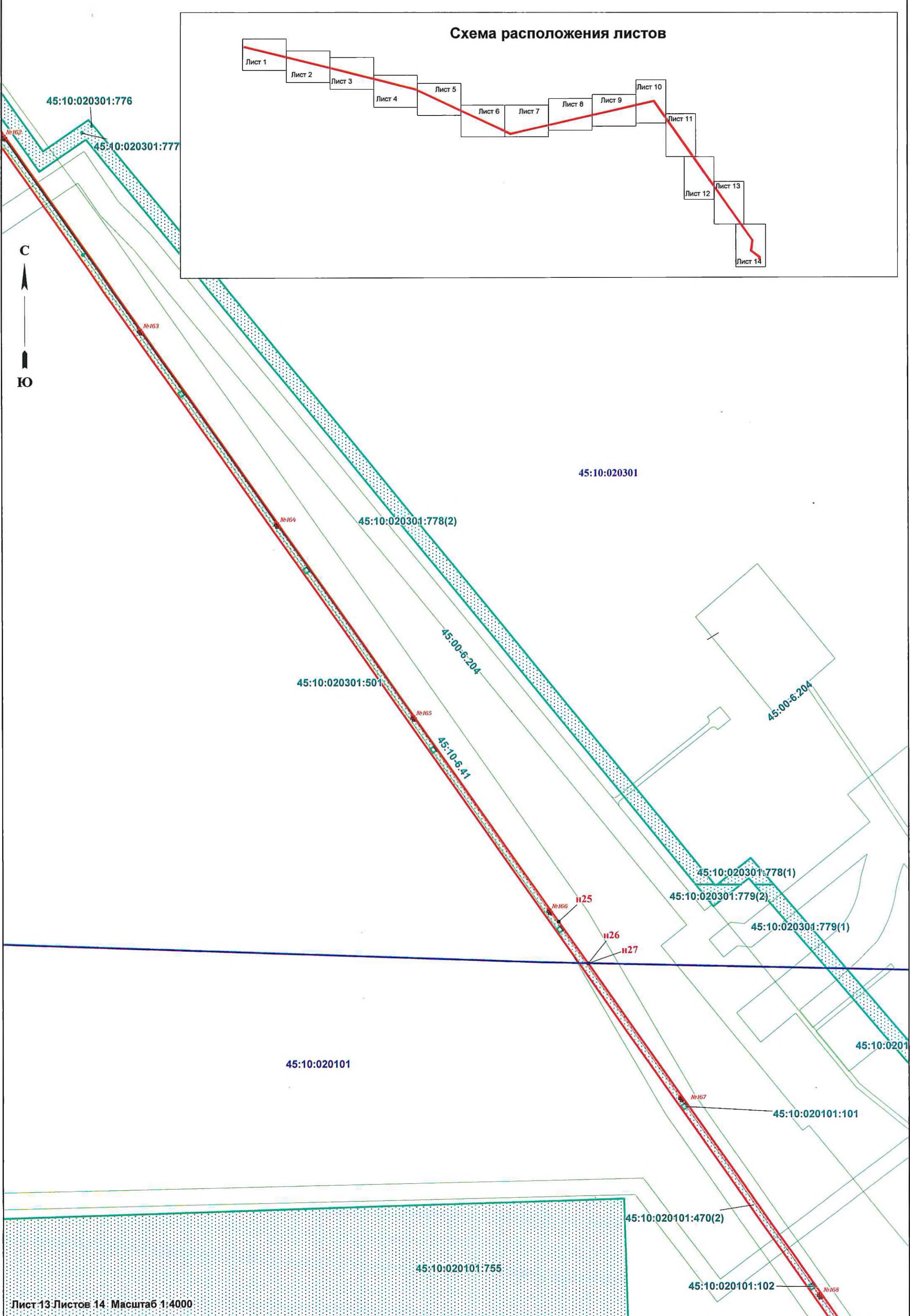

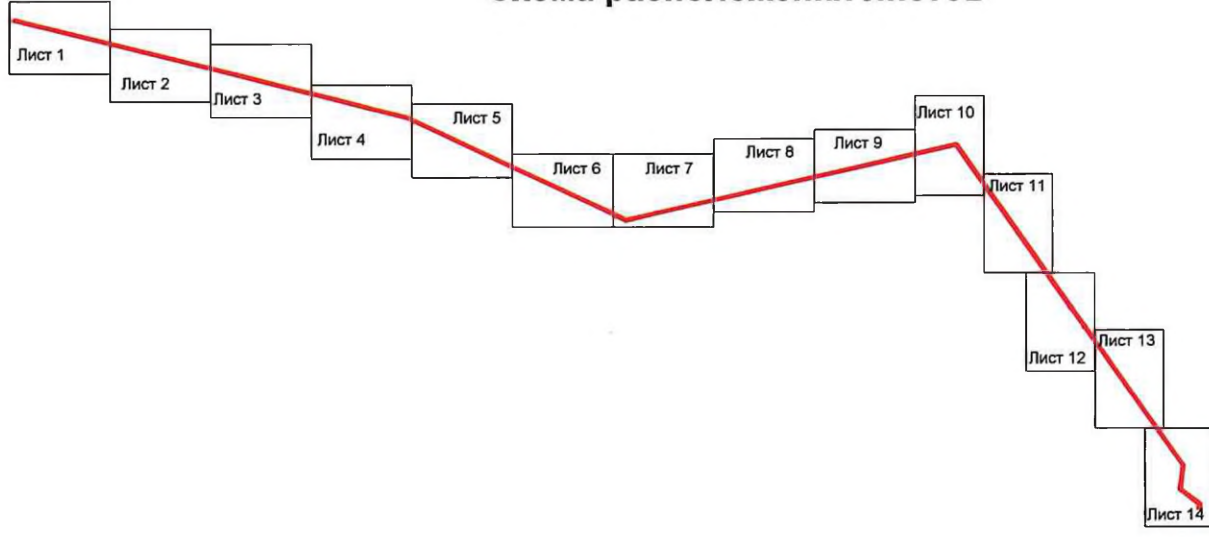
45:10-6.323

45:00-6.204

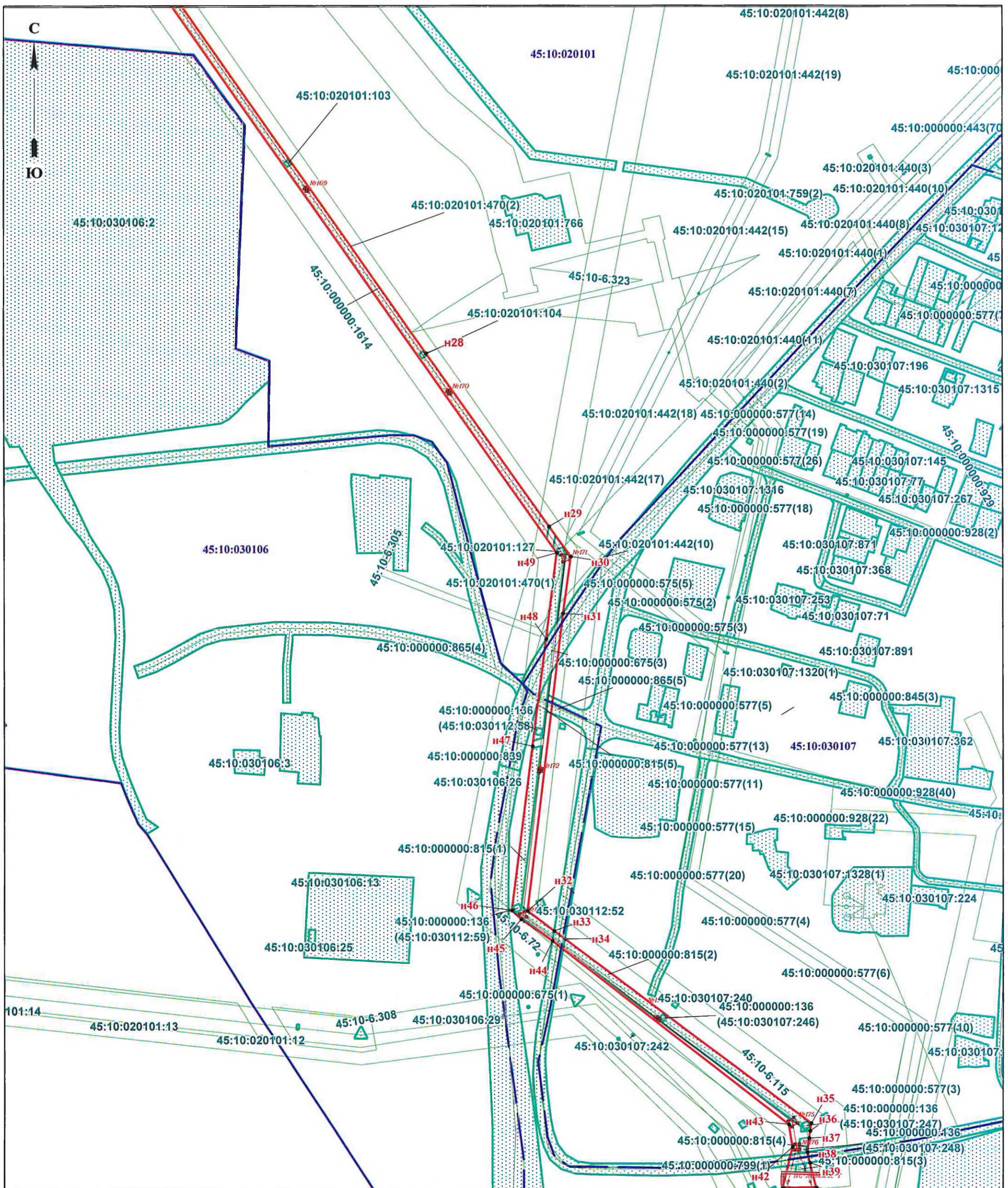
### Схема расположения листов



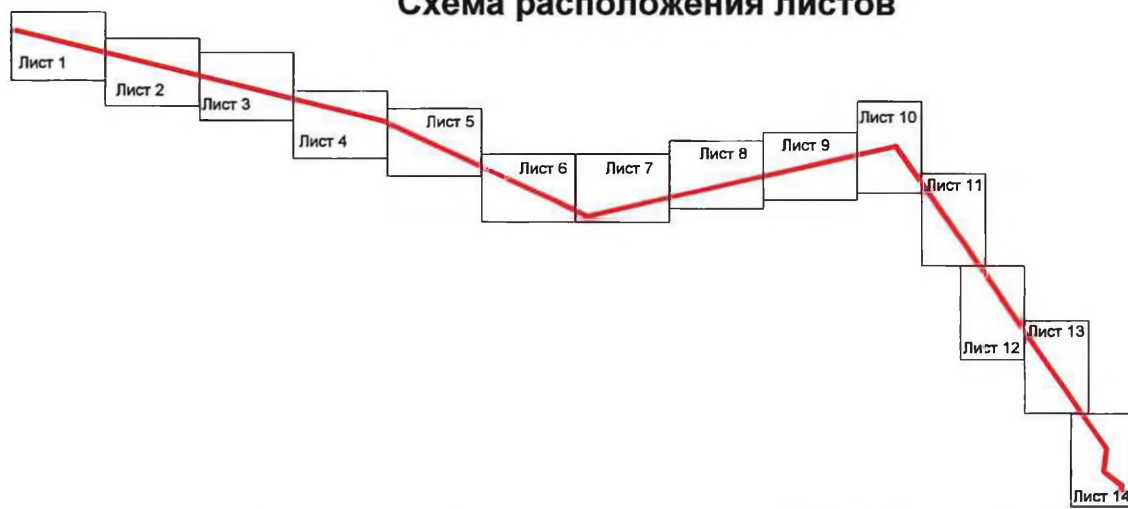
Схема расположения листов







**Схема расположения листов**



## Описание границ публичного сервитута

Местоположение публичного сервитута: Курганская область, Лебяжьеvский район

Система координат - МСК-45, зона 3

Метод определения координат - Метод спутниковых геодезических измерений (определений)

**Земельные участки:** 45:10:000000:804, 45:10:020801:1, 45:10:020801:2, 45:10:020801:3, 45:10:020801:4, 45:10:020801:5, 45:10:020801:6, 45:10:020701:166, 45:10:020801:7, 45:10:020801:8, 45:10:020801:9, 45:10:020801:10, 45:10:020801:11, 45:10:020801:12, 45:10:020801:13, 45:10:020801:14, 45:10:020101:471, 45:10:020101:470, 45:10:000000:815, 45:10:020701:158, 45:10:020101:55, 45:10:020101:56, 45:10:020101:57, 45:10:020101:58, 45:10:020101:59, 45:10:020101:60, 45:10:020101:61, 45:10:020101:105, 45:10:020101:106, 45:10:020101:107, 45:10:020101:113, 45:10:020101:114, 45:10:020101:115, 45:10:020101:62, 45:10:020101:93, 45:10:020101:63, 45:10:020101:99, 45:10:020101:105, 45:10:020101:106, 45:10:020101:107, 45:10:020101:360, 45:10:020101:132, 45:10:020101:65, 45:10:020101:66, 45:10:020101:67, 45:10:020101:68, 45:10:020101:100, 45:10:020101:116, 45:10:020101:69, 45:10:020101:70, 45:10:020101:260, 45:10:020101:263, 45:10:020101:71, 45:10:020101:72, 45:10:020101:73, 45:10:020101:74, 45:10:020101:75, 45:10:020101:76, 45:10:020101:78, 45:10:020101:80, 45:10:020101:81, 45:10:020101:369, 45:10:020101:118, 45:10:020101:87, 45:10:020101:88, 45:10:020101:89, 45:10:020101:90, 45:10:020101:119, 45:10:020101:126, 45:10:020101:128, 45:10:020101:129, 45:10:020101:130, 45:10:020101:131, 45:10:020101:91, 45:10:020101:92, 45:10:020101:94, 45:10:020101:95, 45:10:020101:96, 45:10:020101:97, 45:10:020101:98, 45:10:020101:85, 45:10:020101:82, 45:10:020101:86, 45:10:020101:84, 45:10:020101:83, 45:10:020101:458, 45:10:020301:501, 45:10:020101:101, 45:10:020101:102, 45:10:020101:103, 45:10:020101:104, 45:10:020101:127, 45:10:000000:675, 45:10:000000:799, 45:10:000000:865, 45:10:000000:136 (45:10:030107:246, 45:10:030107:248, 45:10:030107:247, 45:10:030112:58, 45:10:030112:59)

**Кадастровый квартал:** 45:10:020701, 45:10:020101, 45:10:020801, 45:10:020301, 45:10:030112, 45:10:030107

**Площадь публичного сервитута – 248475 кв.м., в том числе:**

45:10:000000:804 – 23802 кв.м., 45:10:020801:1 – 35 кв.м., 45:10:020801:2 – 35 кв.м., 45:10:020801:3 – 35 кв.м., 45:10:020801:4 – 35 кв.м., 45:10:020801:5 – 35 кв.м., 45:10:020801:6 – 35 кв.м., 45:10:020701:166 – 4663 кв.м., 45:10:020801:7 – 35 кв.м., 45:10:020801:8 – 35 кв.м., 45:10:020801:9 – 35 кв.м., 45:10:020801:10 – 35 кв.м., 45:10:020801:11 – 35 кв.м., 45:10:020801:12 – 35 кв.м., 45:10:020801:13 – 35 кв.м., 45:10:020801:14 – 35 кв.м., 45:10:020101:471 – 21744 кв.м., 45:10:020101:470 – 12173 кв.м., 45:10:000000:815 – 6345 кв.м., 45:10:020701:158 – 171 кв.м., 45:10:020101:55 – 35 кв.м., 45:10:020101:56 – 35 кв.м., 45:10:020101:57 – 35 кв.м., 45:10:020101:58 – 35 кв.м., 45:10:020101:59 – 35 кв.м., 45:10:020101:60 – 35 кв.м., 45:10:020101:61 – 35 кв.м., 45:10:020101:105 – 35 кв.м., 45:10:020101:106 – 35 кв.м., 45:10:020101:107 – 35 кв.м., 45:10:020101:113 – 35 кв.м., 45:10:020101:114 – 35 кв.м., 45:10:020101:115 – 35 кв.м., 45:10:020101:62 – 35 кв.м., 45:10:020101:93 – 35 кв.м., 45:10:020101:63 – 35 кв.м., 45:10:020101:99 – 52 кв.м., 45:10:020101:105 – 35 кв.м., 45:10:020101:106 – 35 кв.м., 45:10:020101:107 – 35 кв.м., 45:10:020101:360 – 15620 кв.м., 45:10:020101:132 – 35 кв.м., 45:10:020101:65 – 35 кв.м., 45:10:020101:66 – 35 кв.м., 45:10:020101:67 – 35 кв.м., 45:10:020101:68 – 35 кв.м., 45:10:020101:100 – 52 кв.м., 45:10:020101:116 – 52 кв.м., 45:10:020101:69 – 35 кв.м., 45:10:020101:70 – 35 кв.м., 45:10:020101:260 – 5135 кв.м., 45:10:020101:263 – 5992 кв.м., 45:10:020101:71 – 35 кв.м., 45:10:020101:72 – 35 кв.м., 45:10:020101:73 – 35 кв.м., 45:10:020101:74 – 35 кв.м., 45:10:020101:75 – 35 кв.м., 45:10:020101:76 – 35 кв.м., 45:10:020101:78 – 35 кв.м., 45:10:020101:80 – 35 кв.м., 45:10:020101:81 – 35 кв.м., 45:10:020101:369 – 8061 кв.м., 45:10:020101:118 – 52 кв.м., 45:10:020101:87 – 35 кв.м., 45:10:020101:88 – 35 кв.м., 45:10:020101:89 – 35 кв.м., 45:10:020101:90 – 35 кв.м., 45:10:020101:119 – 52 кв.м., 45:10:020101:126 – 6 кв.м., 45:10:020101:128 – 6 кв.м., 45:10:020101:129 – 6 кв.м., 45:10:020101:130 – 6 кв.м., 45:10:020101:131 – 6 кв.м., 45:10:020101:91 – 35 кв.м., 45:10:020101:92 – 35 кв.м., 45:10:020101:94 – 35 кв.м., 45:10:020101:95 – 35 кв.м., 45:10:020101:96 – 35 кв.м., 45:10:020101:97 – 35 кв.м., 45:10:020101:98 – 35 кв.м., 45:10:020101:85 – 35 кв.м., 45:10:020101:82 – 35 кв.м., 45:10:020101:86 – 35 кв.м., 45:10:020101:84 – 35 кв.м., 45:10:020101:83 – 35 кв.м., 45:10:020101:458 – 3108 кв.м., 45:10:020301:501 – 19689 кв.м., 45:10:020101:101 – 35 кв.м., 45:10:020101:102 – 35 кв.м., 45:10:020101:103 – 35 кв.м., 45:10:020101:104 – 35 кв.м., 45:10:020101:127 – 52 кв.м., 45:10:000000:675 – 909 кв.м., 45:10:000000:799 – 408 кв.м., 45:10:000000:865 – 106 кв.м., 45:10:000000:136 – 243 кв.м., 45:10:020701 (госсобств.) – 70 кв.м., 45:10:020101 (госсобств.) – 87276 кв.м., 45:10:020801 (госсобств.) – 23625 кв.м., 45:10:020301 (госсобств.) – 2832 кв.м., 45:10:030112 (госсобств.) – 2140 кв.м., 45:10:030107 (госсобств.) – 1606 кв.м.

Обозначение характерных точек границ	Координаты, м		Средняя квадратическая погрешность положения характерной точки (Mт), м
	X	Y	
1	2	3	4
н1	426023.86	3245292.66	0.10
н2	426031.84	3245297.86	0.10
н3	425180.23	3248716.84	0.10
н4	424675.00	3250742.64	0.10
н5	424584.11	3251107.02	0.10
н6	424564.82	3251180.88	0.10
н7	424441.58	3251681.69	0.10
н8	423663.88	3253342.89	0.10
н9	423020.25	3254719.49	0.10
н10	422998.31	3254767.69	0.10
н11	422878.04	3255021.25	0.10
н12	422767.33	3255240.68	0.10
н13	422844.66	3255582.18	0.10
н14	423490.97	3258389.71	0.10
н15	424007.19	3260627.27	0.10
н16	421453.80	3262406.71	0.10
н17	421343.05	3262481.86	0.10
н18	421347.65	3262488.25	0.10
н19	421335.51	3262497.03	0.10
н20	421331.11	3262490.97	0.10
н21	421017.79	3262710.53	0.10
н22	421021.38	3262715.53	0.10
н23	421009.07	3262724.11	0.10
н24	421004.86	3262718.30	0.10
н25	419821.40	3263543.83	0.10
н26	419769.89	3263579.86	0.10
н27	419769.89	3263579.98	0.10
н28	418945.51	3264156.83	0.10
н29	418752.64	3264292.87	0.10
н30	418719.15	3264317.10	0.10
н31	418655.64	3264308.27	0.10
н32	418324.66	3264268.53	0.10
н33	418302.55	3264297.98	0.10
н34	418293.59	3264309.93	0.10
н35	418088.92	3264582.73	0.10
н36	418080.49	3264581.59	0.10
н37	418072.31	3264580.48	0.10
н38	418056.73	3264578.37	0.10
н39	418045.16	3264581.31	0.10
н40	418018.13	3264588.17	0.10
н41	418017.83	3264551.32	0.10
н42	418062.76	3264562.02	0.10
н43	418087.57	3264558.11	0.10
н44	418291.45	3264296.03	0.10
н45	418315.35	3264261.55	0.10
н46	418325.17	3264251.12	0.10
н47	418508.16	3264274.25	0.10
н48	418626.89	3264289.46	0.10
н49	418723.39	3264301.27	0.10
н50	420998.44	3262709.32	0.10
н51	420991.71	3262699.93	0.10
н52	421003.85	3262691.14	0.10
н53	421009.86	3262699.52	0.10
н54	421323.51	3262480.32	0.10
н55	421317.97	3262472.68	0.10
н56	421330.13	3262463.91	0.10
н57	421336.67	3262472.94	0.10
н58	423991.11	3260616.24	0.10

1	2	3	4
н59	423479.55	3258382.33	0.10
н60	423419.40	3258118.79	0.10
н61	423403.02	3258044.01	0.10
н62	422835.58	3255582.54	0.10
н63	422754.69	3255239.20	0.10
н64	423024.84	3254688.50	0.10
н65	423655.86	3253338.88	0.10
н66	424430.18	3251683.45	0.10
н67	424556.14	3251178.23	0.10
н68	424575.26	3251105.53	0.10
н69	424665.98	3250741.56	0.10
н70	425170.50	3248718.59	0.10
н71	425595.21	3247012.37	0.10
н1	426023.86	3245292.66	0.10