Сообщение о возможном установлении публичного сервитута

<table>
<tr><td>1</td><td colspan="2">Администрация Лебяжьевского муниципального округа Курганской области
(наименование органа, принимающего решение об установлении публичного сервитута)</td></tr>
<tr><td>2</td><td colspan="2">«Складирование строительных и иных материалов, размещение временных или вспомогательных сооружений (включая ограждения, бытовки, навесы) и (или) строительной техники, которые необходимы для обеспечения строительства объекта транспортной инфраструктуры федерального значения: «Газопровод-отвод и ГРС Лебяжье Курганской области»
(цель установления публичного сервитута)</td></tr>
<tr><td rowspan="9">3</td><td>Кадастровый номер</td><td>Адрес или иное описание местоположения земельного участка (участков), в отношении которого испрашивается публичный сервитут</td></tr>
<tr><td>45:10:000000:608</td><td>Местоположение установлено относительно ориентира, расположенного в границах участка. Почтовый адрес ориентира: Курганская область, Лебяжьевский район, с. Лебяжье-1, в границах Муниципального образования Перволебяжьевского сельсовета</td></tr>
<tr><td>45:10:020301:778</td><td>Российская Федерация, Курганская область, Лебяжьевский район, с. Лебяжье-1</td></tr>
<tr><td>45:10:020101:435</td><td>Местоположение установлено относительно ориентира, расположенного в границах участка. Почтовый адрес ориентира: Курганская обл, р-н Лебяжьевский, в границах Лебяжьевского поссовета</td></tr>
<tr><td>45:10:030107:866</td><td>Установлено относительно ориентира, расположенного в границах участка. Почтовый адрес ориентира: Курганская область, Лебяжьевский район, р.п. Лебяжье, ул. Луговая</td></tr>
<tr><td>45:10:020101</td><td>Курганская область, р-н Лебяжьевский</td></tr>
<tr><td>45:10:020301</td><td>Курганская область, р-н Лебяжьевский</td></tr>
<tr><td colspan="2">Администрация Лебяжьевского муниципального округа
Адрес: 641500, Курганская область, р.п. Лебяжье, ул. Пушкина, 14
Тел: (8-35-237) 9-08-78 /, факс: 9-74-23
45t01102@kurganobl.ru
время приема: по предварительной записи
(адрес, по которому заинтересованные лица могут ознакомиться с поступившим ходатайством об установлении публичного сервитута и прилагаемым к нему описанием местоположения границ публичного сервитута, время приема заинтересованных лиц для ознакомления с поступившим ходатайством об установлении публичного сервитута)</td></tr>
<tr><td>4</td></tr>
<tr><td>5</td><td colspan="2">Администрация Лебяжьевского муниципального округа
Адрес: 641500, Курганская область, р.п. Лебяжье, ул. Пушкина, 14
Тел: (8-35-237) 9-08-78 /, факс: 9-74-23
45t01102@kurganobl.ru
В течение 30 дней со дня опубликования сообщения о возможном установлении публичного сервитута в порядке, установленном для официального опубликования (обнародования) правовых актов поселения, городского округа, по месту нахождения земельного участка и (или) земель, указанных в пункте 3 данного сообщения.
(адрес, по которому заинтересованные лица могут подать заявления об учете прав на земельные участки, а также срок подачи указанных заявлений)</td></tr>
<tr><td>6</td><td colspan="2">1. Схема территориального планирования Российской Федерации в области федерального транспорта, утвержденная распоряжением Правительства Российской Федерации от 25.11.2021 № 3326-р;</td></tr>
</table>

	2. Проект планировки территории, содержащий проект межевания территории, утвержденный приказом Министерства энергетики Российской Федерации № 681 от 19 июля 2022 г. «Об утверждении документации по планировке территории для размещения объекта трубопроводного транспорта федерального значения «Газопровод-отвод и ГРС Лебяжье Курганской области» ; (реквизиты решений об утверждении документа территориального планирования, документации по планировке территории, а также информацию об инвестиционной программе субъекта естественных монополий)
7	1. https://fgistp.economy.gov.ru 2. http://45лебяжье.рф/ (сведения об официальных сайтах в информационно-телекоммуникационной сети «Интернет», на которых размещены утвержденные документы территориального планирования, документация по планировке территории, инвестиционная программа субъекта естественных монополий)
8	1. http://45лебяжье.рф/ (официальные сайты в информационно - телекоммуникационной сети «Интернет», на которых размещается сообщение о поступившем ходатайстве об установлении публичного сервитута)
9	Дополнительно по всем вопросам можно обращаться: ООО «Газпром газификация» 194044, Санкт-Петербург, Большой Сампсониевский проспект, д. 60 info@eoggazprom.ru
10	Графическое описание местоположения границ публичного сервитута, а также перечень координат характерных точек этих границ прилагается к сообщению (описание местоположения границ публичного сервитута)

ОПИСАНИЕ МЕСТОПОЛОЖЕНИЯ ГРАНИЦ

Публичный сервитут в отношении земель и (или) земельного(ых) участка(ов) для складирования строительных и иных материалов, размещение временных или вспомогательных сооружений (включая ограждения, бытовки, навесы) и (или) строительной техники, которые необходимы для обеспечения строительства объекта транспортной инфраструктуры федерального значения: "Газопровод-отвод и ГРС Лебяжье Курганской области"

(наименование объекта, местоположение границ которого описано (далее - объект))

Раздел 1

Сведения об объекте

№ п/п	Характеристики объекта	Описание характеристик
1	2	3
1.	Местоположение объекта	Курганская область, Лебяжьевский муниципальный округ, р.п. Лебяжье
2.	Площадь объекта +/- величина погрешности определения площади (Р +/- Дельта Р)	34841 +/- 65 м²
3.	Иные характеристики объекта	Публичный сервитут в отношении земель и (или) земельного(ых) участка(ов) для складирования строительных и иных материалов, размещение временных или вспомогательных сооружений (включая ограждения, бытовки, навесы) и (или) строительной техники, которые необходимы для обеспечения строительства объекта транспортной инфраструктуры федерального значения: "Газопровод-отвод и ГРС Лебяжье Курганской области; сроком на 12 месяцев; в пользу ООО "Газпром газификация" (ИНН 7813655197, ОГРН 1217800107744, юридический и фактический адрес: 194044, Санкт- Петербург, вн. тер. г. Муниципальный округ Сампсониевское, пр-кт Большой Сампсониевский, д.60, литера А, пом. 2-Н, кабинет № 1301; адрес электронной почты info@eoggazprom.ru, тел. +7(812)200-31-92)

Раздел 2

Сведения о местоположении границ объекта

1. Система координат МСК-45, зона 3

2. Сведения о характерных точках границ объекта

Обозначение характерных точек границ	Координаты, м		Метод определения координат характерной точки	Средняя квадратическая погрешность положения характерной точки (Mt), м	Описание обозначения точки на местности (при наличии)
	X	Y			
1	2	3	4	5	6
1	428192.52	3250594.68	Аналитический метод	0.10	Закрепление отсутствует
2	428190.18	3250654.64	Аналитический метод	0.10	Закрепление отсутствует
3	428174.96	3250654.04	Аналитический метод	0.10	Закрепление отсутствует
4	428177.25	3250594.09	Аналитический метод	0.10	Закрепление отсутствует
1	428192.52	3250594.68	Аналитический метод	0.10	Закрепление отсутствует
5	428153.71	3251589.86	Аналитический метод	0.10	Закрепление отсутствует
6	428151.38	3251649.81	Аналитический метод	0.10	Закрепление отсутствует
7	428136.10	3251649.21	Аналитический метод	0.10	Закрепление отсутствует
8	428138.44	3251589.26	Аналитический метод	0.10	Закрепление отсутствует
5	428153.71	3251589.86	Аналитический метод	0.10	Закрепление отсутствует
9	428114.92	3252584.75	Аналитический метод	0.10	Закрепление отсутствует
10	428112.58	3252644.70	Аналитический метод	0.10	Закрепление отсутствует
11	428097.31	3252644.11	Аналитический метод	0.10	Закрепление отсутствует
12	428099.65	3252584.15	Аналитический метод	0.10	Закрепление отсутствует
9	428114.92	3252584.75	Аналитический метод	0.10	Закрепление отсутствует
13	427440.87	3255562.73	Аналитический метод	0.10	Закрепление отсутствует
14	427445.12	3255563.71	Аналитический метод	0.10	Закрепление отсутствует
15	427453.91	3255524.69	Аналитический метод	0.10	Закрепление отсутствует
16	427434.58	3255520.34	Аналитический метод	0.10	Закрепление отсутствует
17	427417.81	3255559.17	Аналитический метод	0.10	Закрепление отсутствует
18	427428.30	3255565.50	Аналитический метод	0.10	Закрепление отсутствует
19	427438.29	3255574.39	Аналитический метод	0.10	Закрепление отсутствует

2. Сведения о характерных точках границ объекта

Обозначение характерных точек границ	Координаты, м		Метод определения координат характерной точки	Средняя квадратическая погрешность положения характерной точки (Mt), м	Описание обозначения точки на местности (при наличии)
	X	Y			
1	2	3	4	5	6
13	427440.87	3255562.73	Аналитический метод	0.10	Закрепление отсутствует
20	426862.31	3256378.17	Аналитический метод	0.10	Закрепление отсутствует
21	426848.11	3256367.48	Аналитический метод	0.10	Закрепление отсутствует
22	426824.09	3256399.46	Аналитический метод	0.10	Закрепление отсутствует
23	426838.25	3256410.13	Аналитический метод	0.10	Закрепление отсутствует
20	426862.31	3256378.17	Аналитический метод	0.10	Закрепление отсутствует
24	426252.43	3257183.12	Аналитический метод	0.10	Закрепление отсутствует
25	426240.22	3257173.92	Аналитический метод	0.10	Закрепление отсутствует
26	426204.10	3257221.84	Аналитический метод	0.10	Закрепление отсутствует
27	426216.31	3257231.04	Аналитический метод	0.10	Закрепление отсутствует
24	426252.43	3257183.12	Аналитический метод	0.10	Закрепление отсутствует
28	425648.02	3257984.98	Аналитический метод	0.10	Закрепление отсутствует
29	425635.82	3257975.78	Аналитический метод	0.10	Закрепление отсутствует
30	425599.70	3258023.69	Аналитический метод	0.10	Закрепление отсутствует
31	425611.91	3258032.89	Аналитический метод	0.10	Закрепление отсутствует
28	425648.02	3257984.98	Аналитический метод	0.10	Закрепление отсутствует
32	425047.26	3258776.45	Аналитический метод	0.10	Закрепление отсутствует
33	425010.97	3258824.23	Аналитический метод	0.10	Закрепление отсутствует
34	424998.80	3258814.98	Аналитический метод	0.10	Закрепление отсутствует
35	425035.09	3258767.20	Аналитический метод	0.10	Закрепление отсутствует
32	425047.26	3258776.45	Аналитический метод	0.10	Закрепление отсутствует
36	424444.31	3259575.64	Аналитический метод	0.10	Закрепление отсутствует
37	424460.27	3259587.69	Аналитический метод	0.10	Закрепление отсутствует
38	424442.19	3259611.63	Аналитический метод	0.10	Закрепление отсутствует
39	424450.17	3259617.66	Аналитический метод	0.10	Закрепление отсутствует

2. Сведения о характерных точках границ объекта

Обозначение характерных точек границ	Координаты, м		Метод определения координат характерной точки	Средняя квадратическая погрешность положения характерной точки (Mt), м	Описание обозначения точки на местности (при наличии)
	X	Y			
1	2	3	4	5	6
40	424438.12	3259633.62	Аналитический метод	0.10	Закрепление отсутствует
41	424395.94	3259689.48	Аналитический метод	0.10	Закрепление отсутствует
42	424372.00	3259671.40	Аналитический метод	0.10	Закрепление отсутствует
36	424444.31	3259575.64	Аналитический метод	0.10	Закрепление отсутствует
43	423903.27	3260320.39	Аналитический метод	0.10	Закрепление отсутствует
44	423902.21	3260360.37	Аналитический метод	0.10	Закрепление отсутствует
45	423883.29	3260359.87	Аналитический метод	0.10	Закрепление отсутствует
46	423884.35	3260319.89	Аналитический метод	0.10	Закрепление отсутствует
43	423903.27	3260320.39	Аналитический метод	0.10	Закрепление отсутствует
47	423268.03	3261099.80	Аналитический метод	0.10	Закрепление отсутствует
48	423276.77	3261112.33	Аналитический метод	0.10	Закрепление отсутствует
49	423227.56	3261146.66	Аналитический метод	0.10	Закрепление отсутствует
50	423218.76	3261134.16	Аналитический метод	0.10	Закрепление отсутствует
47	423268.03	3261099.80	Аналитический метод	0.10	Закрепление отсутствует
51	422448.35	3261671.53	Аналитический метод	0.10	Закрепление отсутствует
52	422457.10	3261684.07	Аналитический метод	0.10	Закрепление отсутствует
53	422407.88	3261718.39	Аналитический метод	0.10	Закрепление отсутствует
54	422399.14	3261705.86	Аналитический метод	0.10	Закрепление отсутствует
51	422448.35	3261671.53	Аналитический метод	0.10	Закрепление отсутствует
55	421582.43	3262171.43	Аналитический метод	0.10	Закрепление отсутствует
56	421586.68	3262186.11	Аналитический метод	0.10	Закрепление отсутствует
57	421529.04	3262202.77	Аналитический метод	0.10	Закрепление отсутствует
58	421524.79	3262188.09	Аналитический метод	0.10	Закрепление отсутствует
55	421582.43	3262171.43	Аналитический метод	0.10	Закрепление отсутствует
59	420784.14	3262673.95	Аналитический метод	0.10	Закрепление отсутствует

2. Сведения о характерных точках границ объекта

Обозначение характерных точек границ	Координаты, м		Метод определения координат характерной точки	Средняя квадратическая погрешность положения характерной точки (Mt), м	Описание обозначения точки на местности (при наличии)
	X	Y			
1	2	3	4	5	6
60	420795.77	3262646.29	Аналитический метод	0.10	Закрепление отсутствует
61	420777.67	3262638.68	Аналитический метод	0.10	Закрепление отсутствует
62	420730.96	3262749.22	Аналитический метод	0.10	Закрепление отсутствует
63	420758.48	3262760.79	Аналитический метод	0.10	Закрепление отсутствует
64	420793.36	3262677.82	Аналитический метод	0.10	Закрепление отсутствует
59	420784.14	3262673.95	Аналитический метод	0.10	Закрепление отсутствует
65	419571.10	3264094.70	Аналитический метод	0.10	Закрепление отсутствует
66	419599.72	3264129.30	Аналитический метод	0.10	Закрепление отсутствует
67	419628.38	3264105.90	Аналитический метод	0.10	Закрепление отсутствует
68	419651.78	3264134.56	Аналитический метод	0.10	Закрепление отсутствует
69	419623.12	3264157.96	Аналитический метод	0.10	Закрепление отсутствует
70	419625.15	3264160.32	Аналитический метод	0.10	Закрепление отсутствует
71	419627.71	3264161.97	Аналитический метод	0.10	Закрепление отсутствует
72	419630.21	3264161.99	Аналитический метод	0.10	Закрепление отсутствует
73	419632.19	3264160.99	Аналитический метод	0.10	Закрепление отсутствует
74	419686.38	3264116.17	Аналитический метод	0.10	Закрепление отсутствует
75	419687.42	3264115.00	Аналитический метод	0.10	Закрепление отсутствует
76	419688.02	3264113.64	Аналитический метод	0.10	Закрепление отсутствует
77	419688.19	3264112.06	Аналитический метод	0.10	Закрепление отсутствует
78	419688.04	3264111.07	Аналитический метод	0.10	Закрепление отсутствует
79	419687.13	3264109.24	Аналитический метод	0.10	Закрепление отсутствует
80	419685.74	3264107.62	Аналитический метод	0.10	Закрепление отсутствует
81	419701.18	3264094.84	Аналитический метод	0.10	Закрепление отсутствует
82	419713.93	3264110.24	Аналитический метод	0.10	Закрепление отсутствует
83	419698.52	3264123.00	Аналитический метод	0.10	Закрепление отсутствует

2. Сведения о характерных точках границ объекта

Обозначение характерных точек границ	Координаты, м		Метод определения координат характерной точки	Средняя квадратическая погрешность положения характерной точки (Mt), м	Описание обозначения точки на местности (при наличии)
	X	Y			
1	2	3	4	5	6
84	419696.58	3264120.79	Аналитический метод	0.10	Закрепление отсутствует
85	419695.60	3264120.16	Аналитический метод	0.10	Закрепление отсутствует
86	419694.70	3264119.82	Аналитический метод	0.10	Закрепление отсутствует
87	419693.92	3264119.67	Аналитический метод	0.10	Закрепление отсутствует
88	419693.24	3264119.65	Аналитический метод	0.10	Закрепление отсутствует
89	419692.31	3264119.76	Аналитический метод	0.10	Закрепление отсутствует
90	419691.19	3264120.16	Аналитический метод	0.10	Закрепление отсутствует
91	419690.21	3264120.79	Аналитический метод	0.10	Закрепление отсутствует
92	419604.38	3264191.68	Аналитический метод	0.10	Закрепление отсутствует
93	419543.14	3264117.39	Аналитический метод	0.10	Закрепление отсутствует
65	419571.10	3264094.70	Аналитический метод	0.10	Закрепление отсутствует
94	419033.63	3264242.71	Аналитический метод	0.10	Закрепление отсутствует
95	419013.24	3264247.37	Аналитический метод	0.10	Закрепление отсутствует
96	419013.29	3264246.97	Аналитический метод	0.10	Закрепление отсутствует
97	419012.14	3264242.31	Аналитический метод	0.10	Закрепление отсутствует
98	419005.32	3264243.98	Аналитический метод	0.10	Закрепление отсутствует
99	419013.38	3264281.59	Аналитический метод	0.10	Закрепление отсутствует
100	419020.72	3264279.79	Аналитический метод	0.10	Закрепление отсутствует
101	419020.03	3264276.98	Аналитический метод	0.10	Закрепление отсутствует
102	419039.50	3264272.51	Аналитический метод	0.10	Закрепление отсутствует
103	419039.68	3264274.58	Аналитический метод	0.10	Закрепление отсутствует
104	419032.97	3264329.50	Аналитический метод	0.10	Закрепление отсутствует
105	419031.44	3264344.77	Аналитический метод	0.10	Закрепление отсутствует
106	419030.55	3264353.75	Аналитический метод	0.10	Закрепление отсутствует
107	419026.22	3264397.34	Аналитический метод	0.10	Закрепление отсутствует

2. Сведения о характерных точках границ объекта

Обозначение характерных точек границ	Координаты, м		Метод определения координат характерной точки	Средняя квадратическая погрешность положения характерной точки (Mt), м	Описание обозначения точки на местности (при наличии)
	X	Y			
1	2	3	4	5	6
108	419015.57	3264350.96	Аналитический метод	0.10	Закрепление отсутствует
109	419013.37	3264341.41	Аналитический метод	0.10	Закрепление отсутствует
110	419000.61	3264285.70	Аналитический метод	0.10	Закрепление отсутствует
111	418996.12	3264266.07	Аналитический метод	0.10	Закрепление отсутствует
112	418991.95	3264247.00	Аналитический метод	0.10	Закрепление отсутствует
113	418991.03	3264242.85	Аналитический метод	0.10	Закрепление отсутствует
114	418968.43	3264141.09	Аналитический метод	0.10	Закрепление отсутствует
115	418989.92	3264172.17	Аналитический метод	0.10	Закрепление отсутствует
116	419033.39	3264241.79	Аналитический метод	0.10	Закрепление отсутствует
94	419033.63	3264242.71	Аналитический метод	0.10	Закрепление отсутствует
117	418989.54	3264266.96	Аналитический метод	0.10	Закрепление отсутствует
118	418992.88	3264282.18	Аналитический метод	0.10	Закрепление отсутствует
119	418998.27	3264304.98	Аналитический метод	0.10	Закрепление отсутствует
120	419000.94	3264317.45	Аналитический метод	0.10	Закрепление отсутствует
121	419003.73	3264328.93	Аналитический метод	0.10	Закрепление отсутствует
122	419006.21	3264340.08	Аналитический метод	0.10	Закрепление отсутствует
123	419008.27	3264349.61	Аналитический метод	0.10	Закрепление отсутствует
124	419010.69	3264360.80	Аналитический метод	0.10	Закрепление отсутствует
125	419016.47	3264385.30	Аналитический метод	0.10	Закрепление отсутствует
126	419019.13	3264396.51	Аналитический метод	0.10	Закрепление отсутствует
127	419021.78	3264407.61	Аналитический метод	0.10	Закрепление отсутствует
128	419011.99	3264410.11	Аналитический метод	0.10	Закрепление отсутствует
129	418969.96	3264420.84	Аналитический метод	0.10	Закрепление отсутствует
130	418963.38	3264392.44	Аналитический метод	0.10	Закрепление отсутствует
131	418977.99	3264389.05	Аналитический метод	0.10	Закрепление отсутствует

2. Сведения о характерных точках границ объекта

Обозначение характерных точек границ	Координаты, м		Метод определения координат характерной точки	Средняя квадратическая погрешность положения характерной точки (Mt), м	Описание обозначения точки на местности (при наличии)
	X	Y			
1	2	3	4	5	6
132	418982.18	3264344.75	Аналитический метод	0.10	Закрепление отсутствует
133	418983.03	3264335.76	Аналитический метод	0.10	Закрепление отсутствует
134	418986.04	3264303.99	Аналитический метод	0.10	Закрепление отсутствует
117	418989.54	3264266.96	Аналитический метод	0.10	Закрепление отсутствует
135	418826.27	3264514.31	Аналитический метод	0.10	Закрепление отсутствует
136	418824.27	3264509.34	Аналитический метод	0.10	Закрепление отсутствует
137	418820.38	3264519.14	Аналитический метод	0.10	Закрепление отсутствует
138	418816.97	3264528.62	Аналитический метод	0.10	Закрепление отсутствует
139	418820.00	3264529.29	Аналитический метод	0.10	Закрепление отсутствует
135	418826.27	3264514.31	Аналитический метод	0.10	Закрепление отсутствует
140	419029.23	3264438.00	Аналитический метод	0.10	Закрепление отсутствует
141	419031.91	3264448.94	Аналитический метод	0.10	Закрепление отсутствует
142	419040.50	3264481.56	Аналитический метод	0.10	Закрепление отсутствует
143	419043.85	3264493.18	Аналитический метод	0.10	Закрепление отсутствует
144	419047.25	3264504.80	Аналитический метод	0.10	Закрепление отсутствует
145	419054.26	3264526.96	Аналитический метод	0.10	Закрепление отсутствует
146	419033.09	3264495.60	Аналитический метод	0.10	Закрепление отсутствует
147	418999.39	3264445.66	Аналитический метод	0.10	Закрепление отсутствует
148	419019.21	3264440.57	Аналитический метод	0.10	Закрепление отсутствует
140	419029.23	3264438.00	Аналитический метод	0.10	Закрепление отсутствует
149	419010.59	3264459.59	Аналитический метод	0.10	Закрепление отсутствует
150	419011.04	3264458.70	Аналитический метод	0.10	Закрепление отсутствует
151	419011.93	3264459.15	Аналитический метод	0.10	Закрепление отсутствует
152	419011.48	3264460.04	Аналитический метод	0.10	Закрепление отсутствует
149	419010.59	3264459.59	Аналитический метод	0.10	Закрепление отсутствует

2. Сведения о характерных точках границ объекта

Обозначение характерных точек границ	Координаты, м		Метод определения координат характерной точки	Средняя квадратическая погрешность положения характерной точки (Mt), м	Описание обозначения точки на местности (при наличии)
	X	Y			
1	2	3	4	5	6
153	419972.95	3263610.75	Аналитический метод	0.10	Закрепление отсутствует
154	419972.95	3263613.34	Аналитический метод	0.10	Закрепление отсутствует
155	419973.94	3263615.33	Аналитический метод	0.10	Закрепление отсутствует
156	419978.29	3263620.73	Аналитический метод	0.10	Закрепление отсутствует
157	419989.58	3263634.75	Аналитический метод	0.10	Закрепление отсутствует
158	420063.44	3263726.47	Аналитический метод	0.10	Закрепление отсутствует
159	420065.12	3263727.86	Аналитический метод	0.10	Закрепление отсутствует
160	420067.77	3263728.38	Аналитический метод	0.10	Закрепление отсутствует
161	420070.35	3263727.31	Аналитический метод	0.10	Закрепление отсутствует
162	420072.02	3263725.97	Аналитический метод	0.10	Закрепление отсутствует
163	420084.57	3263741.54	Аналитический метод	0.10	Закрепление отсутствует
164	420069.00	3263754.09	Аналитический метод	0.10	Закрепление отсутствует
165	420056.45	3263738.52	Аналитический метод	0.10	Закрепление отсутствует
166	420058.01	3263737.26	Аналитический метод	0.10	Закрепление отсутствует
167	420059.73	3263734.68	Аналитический метод	0.10	Закрепление отсутствует
168	420059.73	3263732.45	Аналитический метод	0.10	Закрепление отсутствует
169	420058.76	3263730.23	Аналитический метод	0.10	Закрепление отсутствует
170	419984.91	3263638.53	Аналитический метод	0.10	Закрепление отсутствует
171	419973.62	3263624.51	Аналитический метод	0.10	Закрепление отсутствует
172	419969.27	3263619.10	Аналитический метод	0.10	Закрепление отсутствует
173	419968.86	3263618.77	Аналитический метод	0.10	Закрепление отсутствует
174	419968.05	3263617.92	Аналитический метод	0.10	Закрепление отсутствует
175	419966.92	3263617.48	Аналитический метод	0.10	Закрепление отсутствует
176	419965.11	3263617.47	Аналитический метод	0.10	Закрепление отсутствует
177	419963.19	3263617.75	Аналитический метод	0.10	Закрепление отсутствует

2. Сведения о характерных точках границ объекта

Обозначение характерных точек границ	Координаты, м		Метод определения координат характерной точки	Средняя квадратическая погрешность положения характерной точки (Mt), м	Описание обозначения точки на местности (при наличии)
	X	Y			
1	2	3	4	5	6
178	419974.69	3263608.30	Аналитический метод	0.10	Закрепление отсутствует
153	419972.95	3263610.75	Аналитический метод	0.10	Закрепление отсутствует

3. Сведения о характерных точках части (частей) границы объекта

Обозначение характерных точек части границы	Координаты, м		Метод определения координат характерной точки	Средняя квадратическая погрешность положения характерной точки (Mt), м	Описание обозначения точки на местности (при наличии)
	X	Y			
1	2	3	4	5	6
-	-	-	-	-	-

Раздел 3

Сведения о местоположении измененных (уточненных) границ объекта

1. Система координат -

2. Сведения о характерных точках границ объекта

Обозначение характерных точек границ	Существующие координаты, м		Измененные (уточненные) координаты, м		Метод определения координат характерной точки	Средняя квадратическая погрешность положения характерной точки (Mt), м	Описание обозначения точки на местности (при наличии)
	X	Y	X	Y			
1	2	3	4	5	6	7	8
-	-	-	-	-	-	-	

3. Сведения о характерных точках части (частей) границы объекта

Обозначение характерных точек части границы	Существующие координаты, м		Измененные (уточненные) координаты, м		Метод определения координат характерной точки	Средняя квадратическая погрешность положения характерной точки (Mt), м	Описание обозначения точки на местности (при наличии)
	X	Y	X	Y			
1	2	3	4	5	6	7	8
-	-	-	-	-	-	-	

Раздел 4

МСК 45 зона 3

Схема расположения границ публичного сервитута

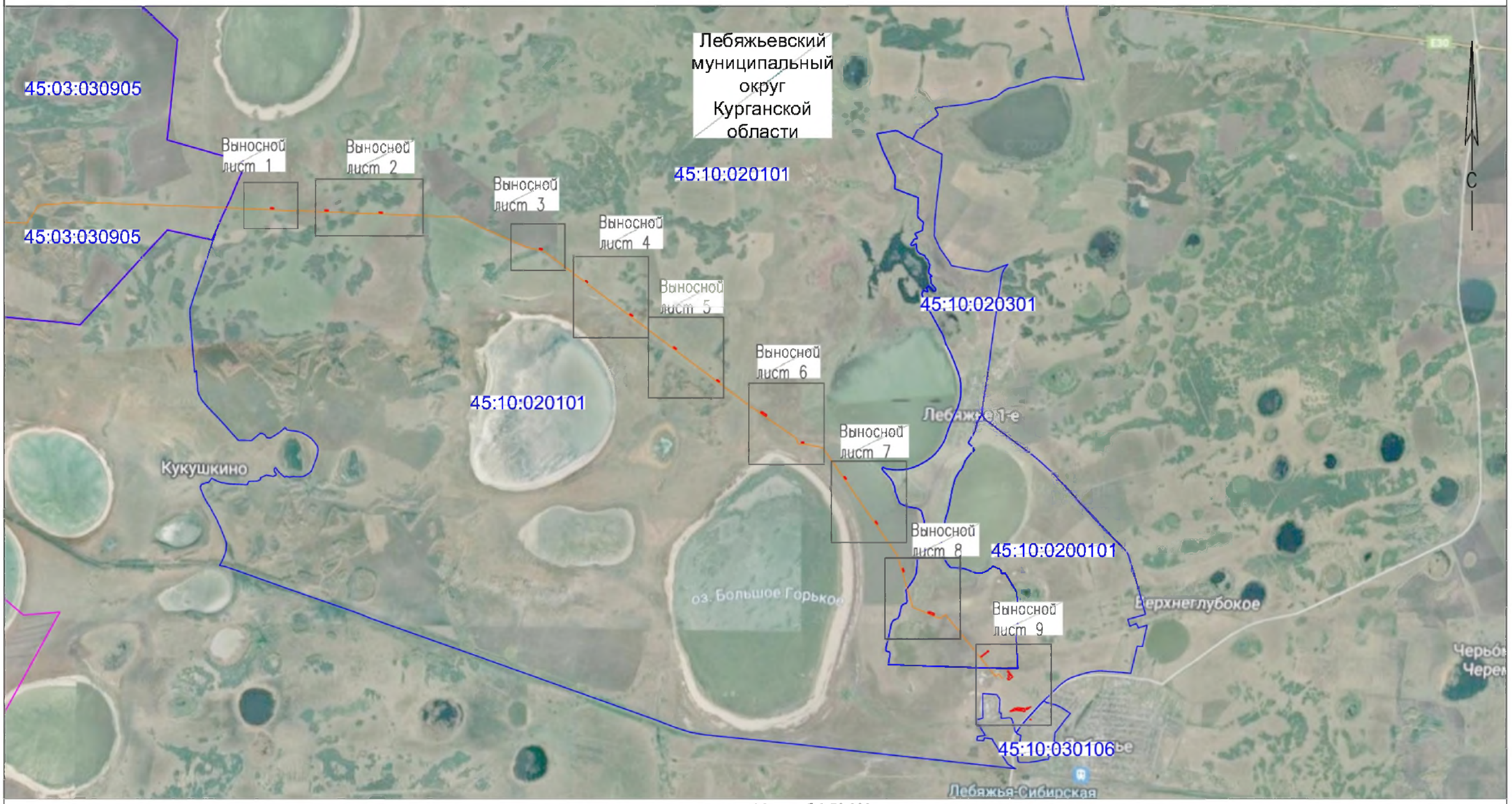

Масштаб 1:70 000

Условные обозначения:

- Проектные границы публичного сервитута
- Проектное местоположение газопровода
- Граница кадастрового квартала
- 45:10:020101 - Номер кадастрового квартала
- Граница муниципального образования
- Лебяжьевский муниципальный округ Курганской области - Наименование муниципального района

Раздел 4

Схема расположения границ публичного сервитута

Выносной лист 1

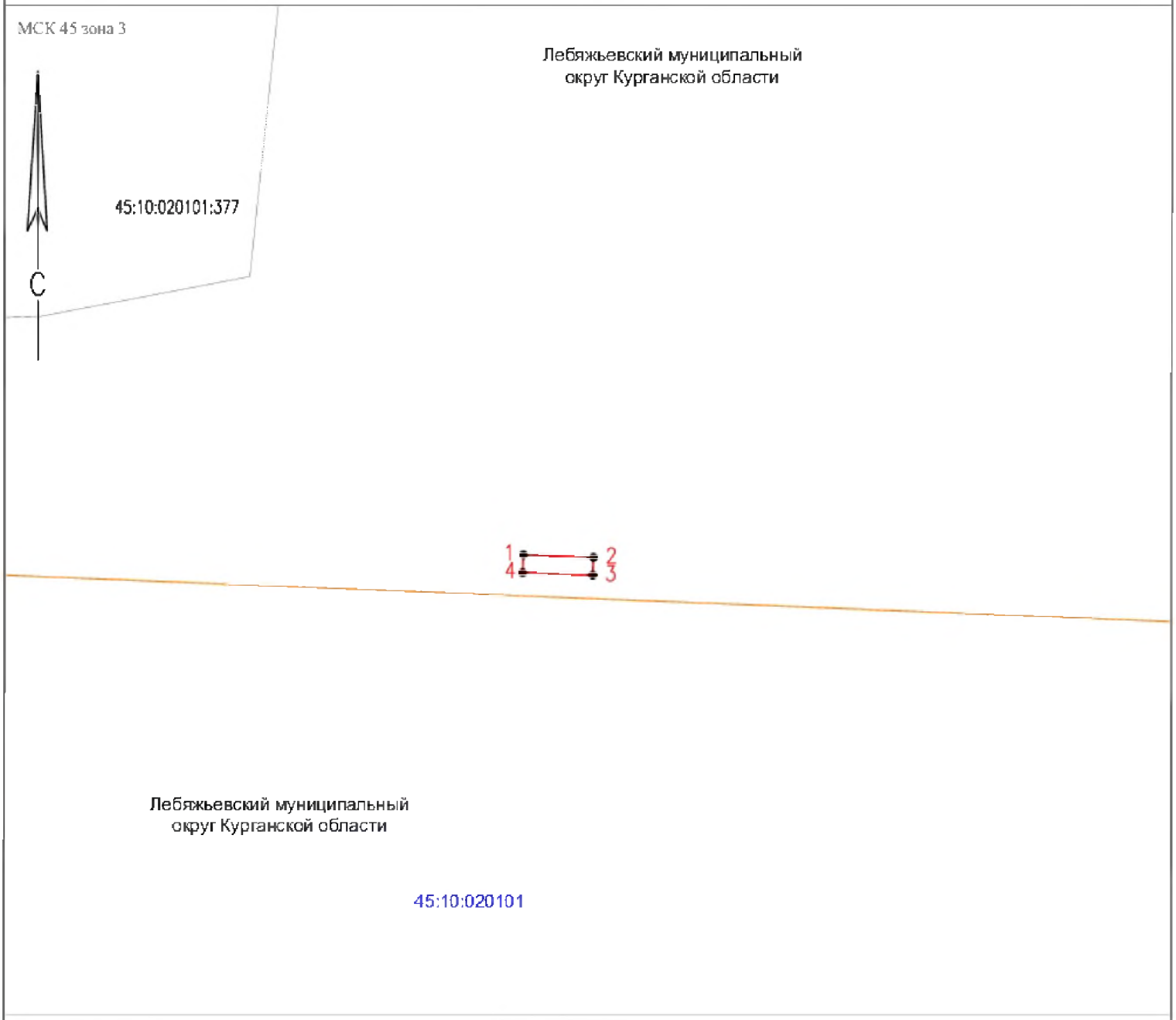

Масштаб 1:5000

Условные обозначения:

- Проектные границы публичного сервитута
- Проектное местоположение газопровода
- Граница кадастрового квартала
- Зона с особыми условиями использования территории

45:10:0118001 - Номер кадастрового квартала

- Граница муниципального образования

● - Характерная точка границы, сведения о которой позволяют однозначно определить ее положение на местности

1 - Обозначение новой характерной точки

- Часть границы, сведения ЕГРН о которой позволяют однозначно определить ее положение на местности

45:10:0000000:83 - Кадастровый номер земельного участка

45:10-6.305 - Зона с особыми условиями использования территории

- Граница сооружения, сведения ЕГРН о которой позволяют однозначно определить ее положение на местности

Лебяжьевский муниципальный округ Курганской области - Наименование муниципального района

Раздел 4

Схема расположения границ публичного сервитута

Выносной лист 2

МСК 45 зона 3

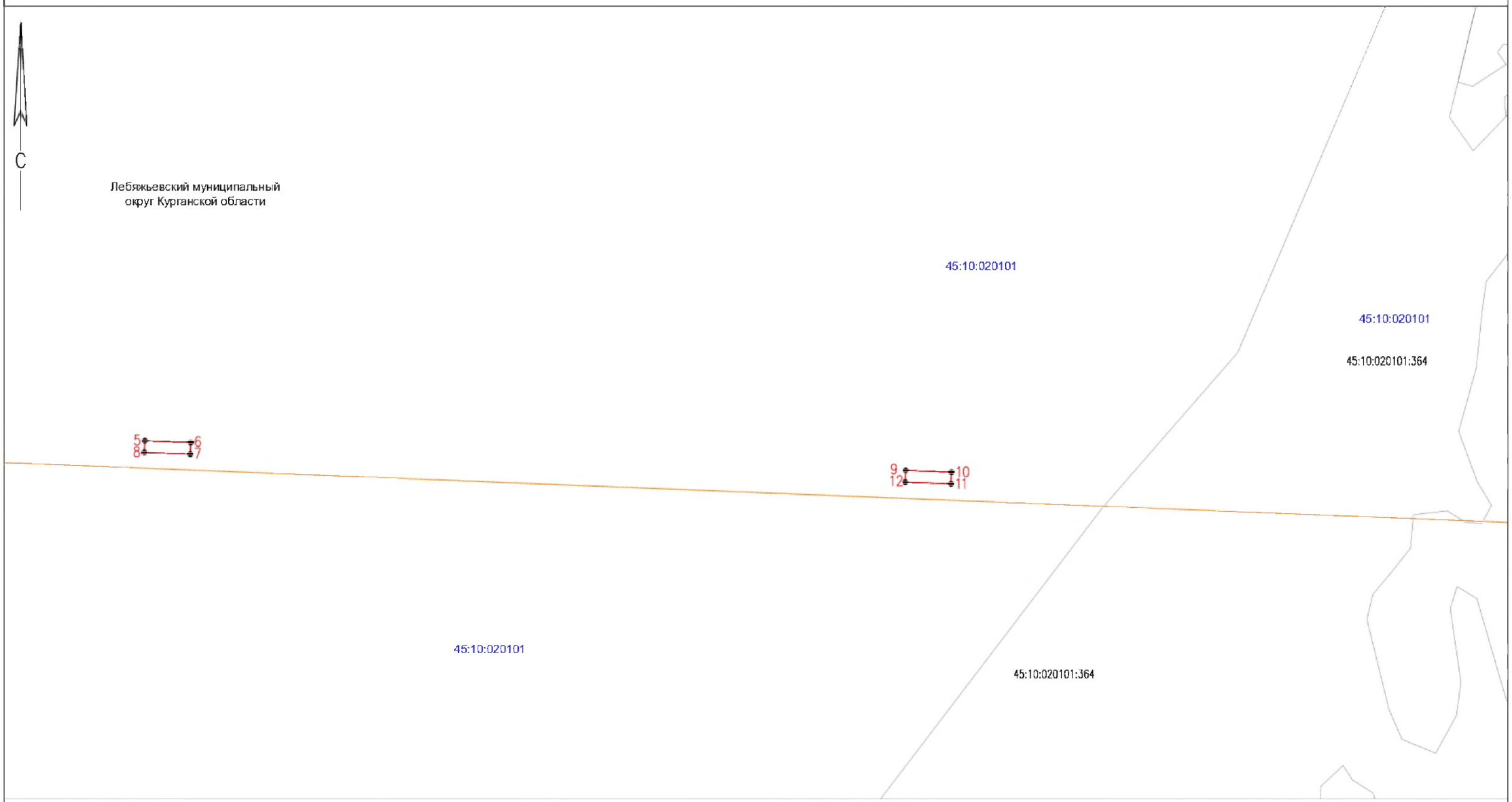

Условные обозначения:

Масштаб 1:5000

- Проектные границы публичного сервитута
- Проектное местоположение газопровода
- Граница кадастрового квартала
- Зона с особыми условиями использования территории
- 45:10:0118001 - Номер кадастрового квартала
- Характерная точка границы, сведения о которой позволяют однозначно определить ее положение на местности
- 1 - Обозначение новой характерной точки
- Часть границы, сведения ЕГРН о которой позволяют однозначно определить ее положение на местности
- Граница сооружения, сведения ЕГРН о которой позволяют однозначно определить ее положение на местности
- Граница муниципального образования
- Лебяжьевский муниципальный округ Курганской области - Наименование муниципального района
- 45:10-6.305 - Зона с особыми условиями использования территории
- 45:10:0000000:83 - Кадастровый номер

Раздел 4

Схема расположения границ публичного сервитута

Выносной лист 3

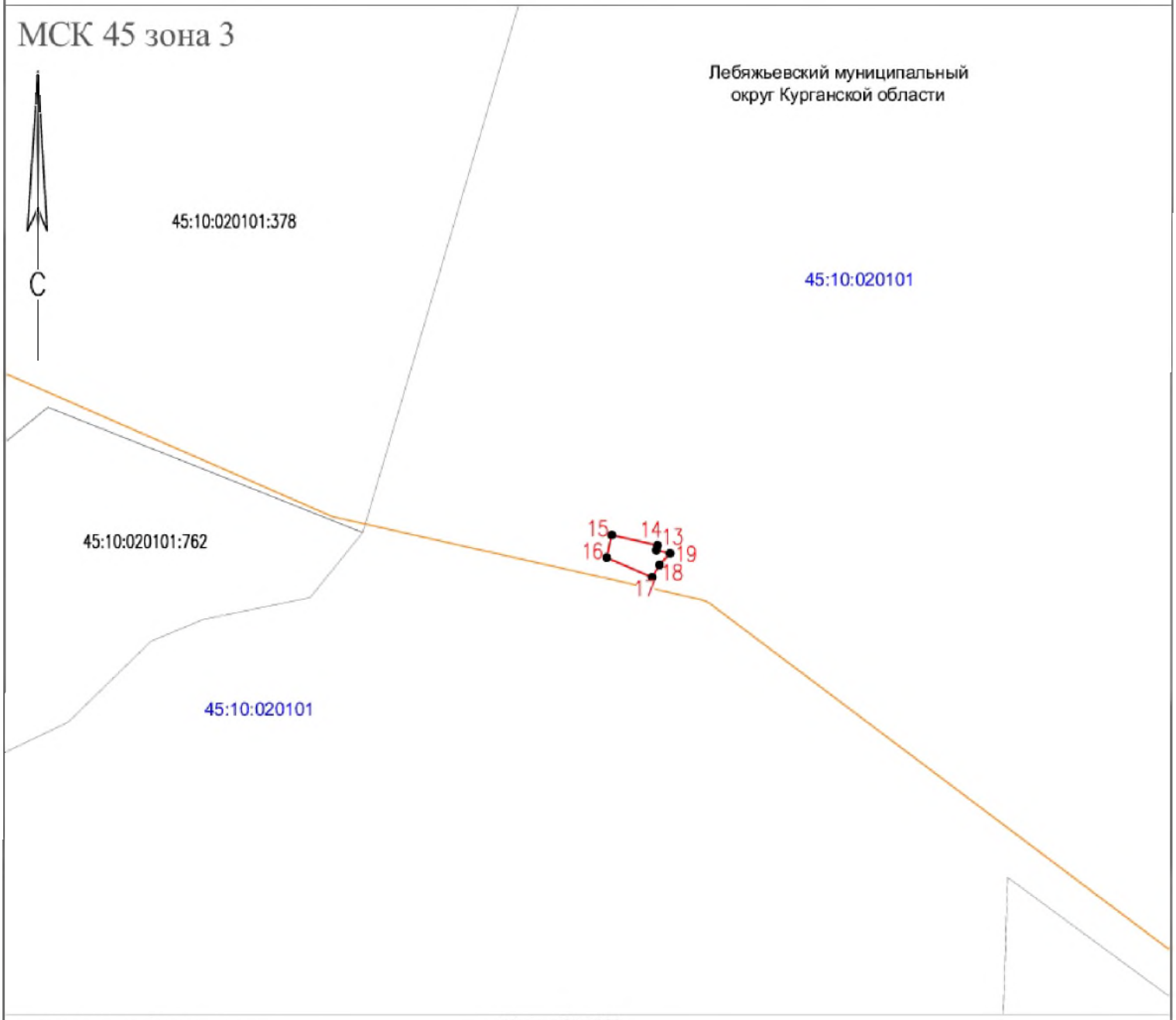

Масштаб 1:5000

Условные обозначения:

- Проектные границы публичного сервитута
- Проектное местоположение газопровода
- Граница кадастрового квартала
- Зона с особыми условиями использования территории

45:10:0118001 - Номер кадастрового квартала

- Граница муниципального образования

● - Характерная точка границы, сведения о которой позволяют однозначно определить ее положение на местности

1 - Обозначение новой характерной точки

- Часть границы, сведения ЕГРН о которой позволяют однозначно определить ее положение на местности

45:10:0000000:83 - Кадастровый номер земельного участка

45:10-6.305 - Зона с особыми условиями использования территории

- Граница сооружения, сведения ЕГРН о которой позволяют однозначно определить ее положение на местности

Лебяжьевский муниципальный округ Курганской области - Наименование муниципального района

Раздел 4

Схема расположения границ публичного сервитута

Выносной лист 4

МСК 45 зона 3

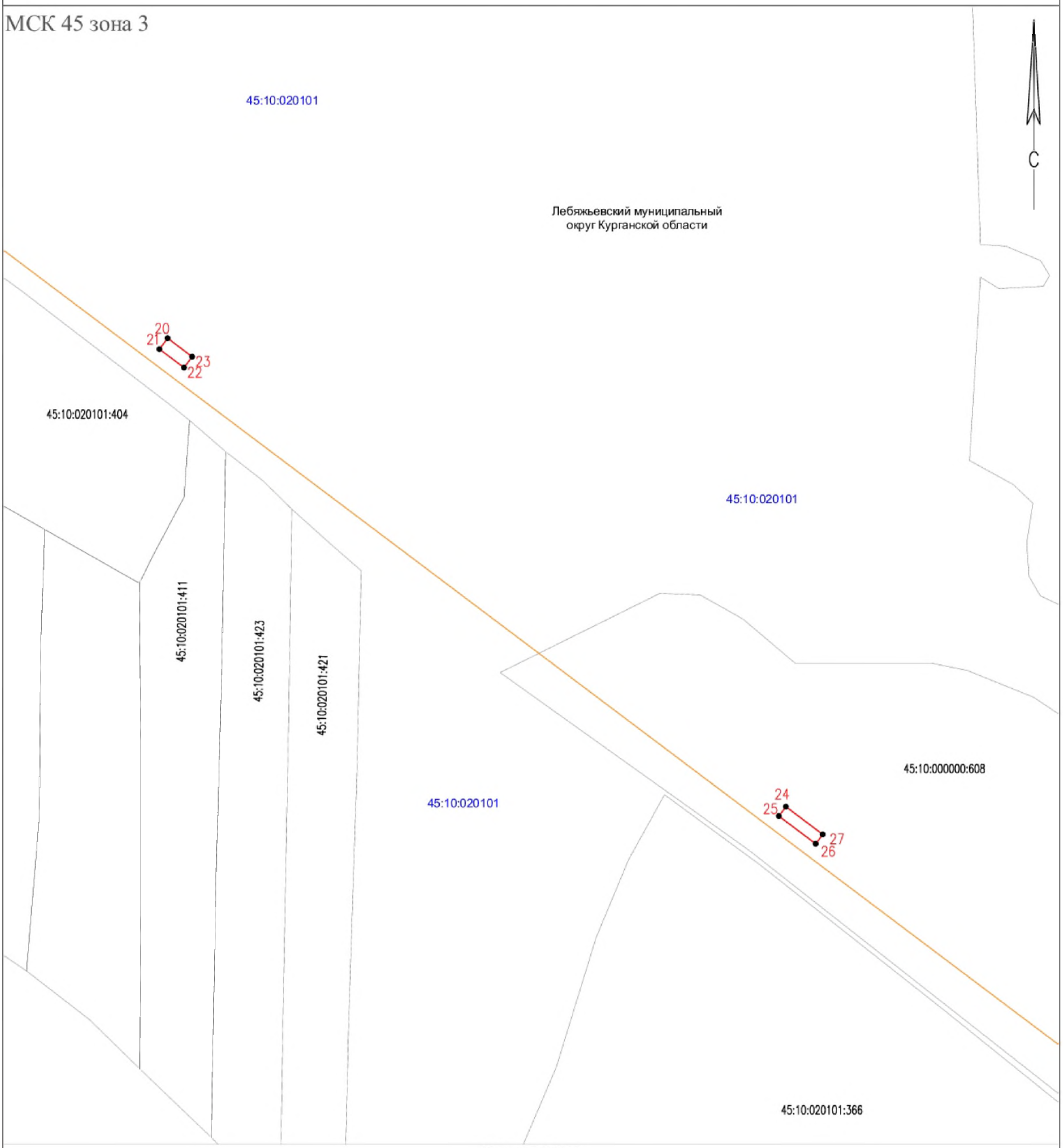

Масштаб 1:5000

Условные обозначения:

- Проектные границы публичного сервитута
- Проектное местоположение газопровода
- Граница кадастрового квартала
- Зона с особыми условиями использования территории
- 45:10:0118001 - Номер кадастрового квартала
- Граница муниципального образования
- Лебяжьевский муниципальный округ Курганской области - Наименование муниципального района
- Характерная точка границы, сведения о которой позволяют однозначно определить ее положение на местности
- 1 - Обозначение новой характерной точки
- Часть границы, сведения ЕГРН о которой позволяют однозначно определить ее положение на местности
- 45:10:0000000:83 - Кадастровый номер земельного участка
- 45:10-6.305 - Зона с особыми условиями использования территории
- Граница сооружения, сведения ЕГРН о которой позволяют однозначно определить ее положение на местности

Раздел 4

Схема расположения границ публичного сервитута

Выносной лист 5

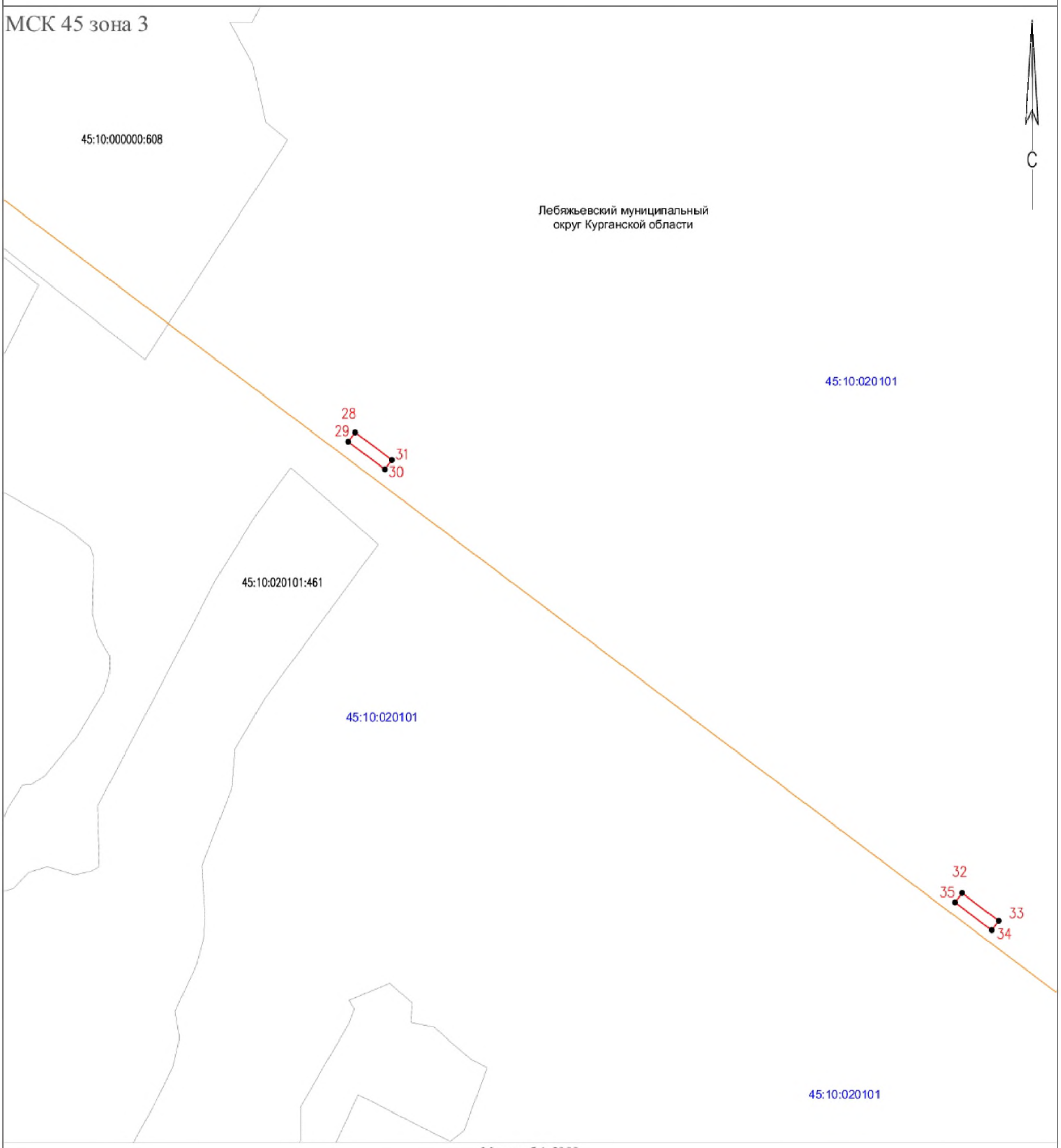

Масштаб 1:5000

Условные обозначения:

- Проектные границы публичного сервитута
- Проектное местоположение газопровода
- Граница кадастрового квартала
- Зона с особыми условиями использования территории
- 45:10:0118001 - Номер кадастрового квартала
- Граница муниципального образования
- Лебяжьевский муниципальный округ Курганской области - Наименование муниципального района
- Характерная точка границы, сведения о которой позволяют однозначно определить ее положение на местности
- 1 - Обозначение новой характерной точки
- Часть границы, сведения ЕГРН о которой позволяют однозначно определить ее положение на местности
- 45:10:0000000:83 - Кадастровый номер земельного участка
- 45:10-6.305 - Зона с особыми условиями использования территории
- Граница сооружения, сведения ЕГРН о которой позволяют однозначно определить ее положение на местности

Раздел 4

Схема расположения границ публичного сервитута

Выносной лист 6

МСК 45 зона 3

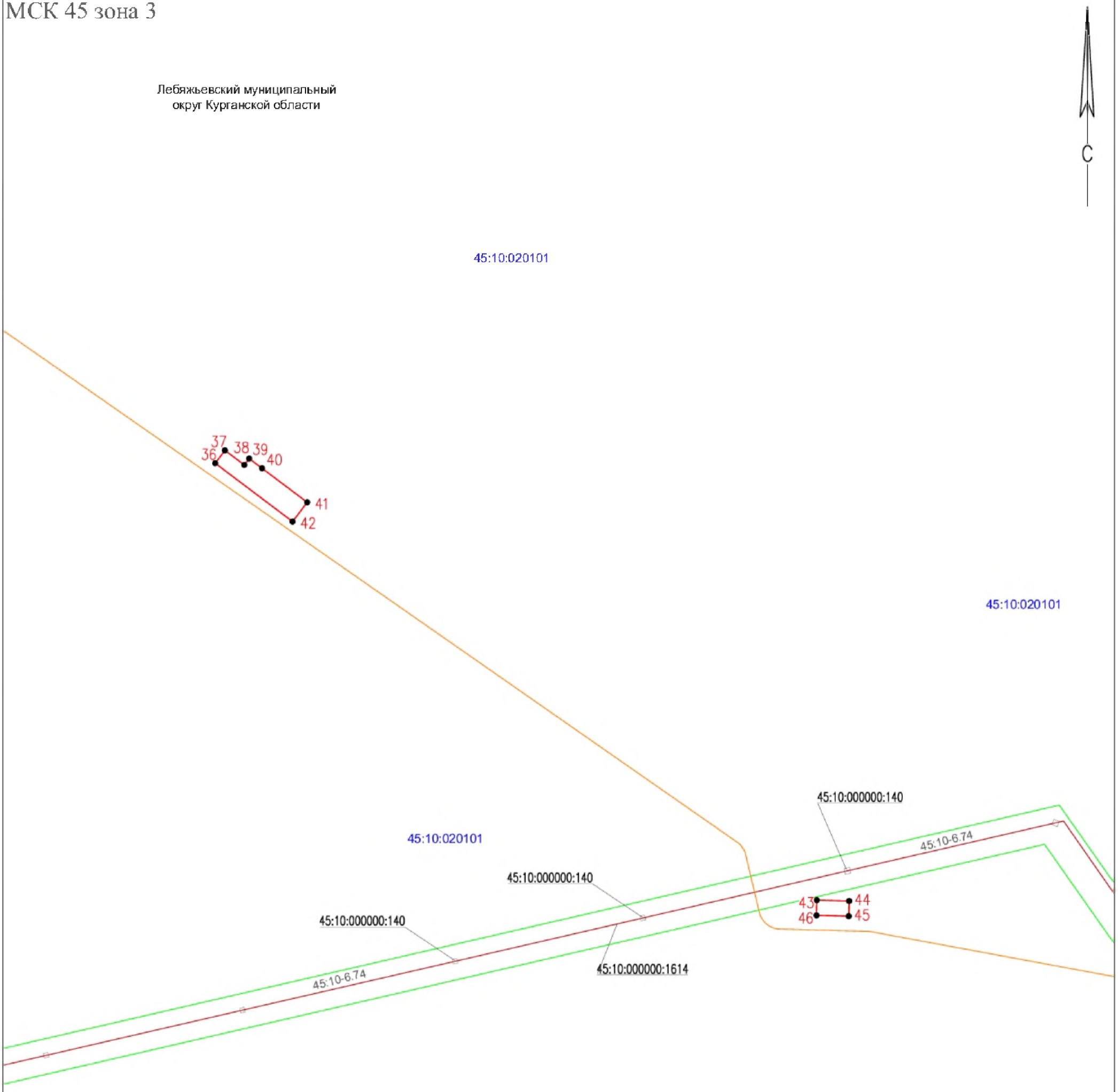

Масштаб 1:5000

Условные обозначения:

- Проектные границы публичного сервитута
- Проектное местоположение газопровода
- Граница кадастрового квартала
- Зона с особыми условиями использования территории
- 45:10:0118001 - Номер кадастрового квартала
- Граница муниципального образования
- Лебяжьевский муниципальный округ Курганской области - Наименование муниципального района
- Характерная точка границы, сведения о которой позволяют однозначно определить ее положение на местности
- 1 - Обозначение новой характерной точки
- Часть границы, сведения ЕГРН о которой позволяют однозначно определить ее положение на местности
- 45:10:0000000:83 - Кадастровый номер земельного участка
- 45:10-6.305 - Зона с особыми условиями использования территории
- Граница сооружения, сведения ЕГРН о которой позволяют однозначно определить ее положение на местности

Раздел 4

Схема расположения границ публичного сервитута

Выносной лист 7

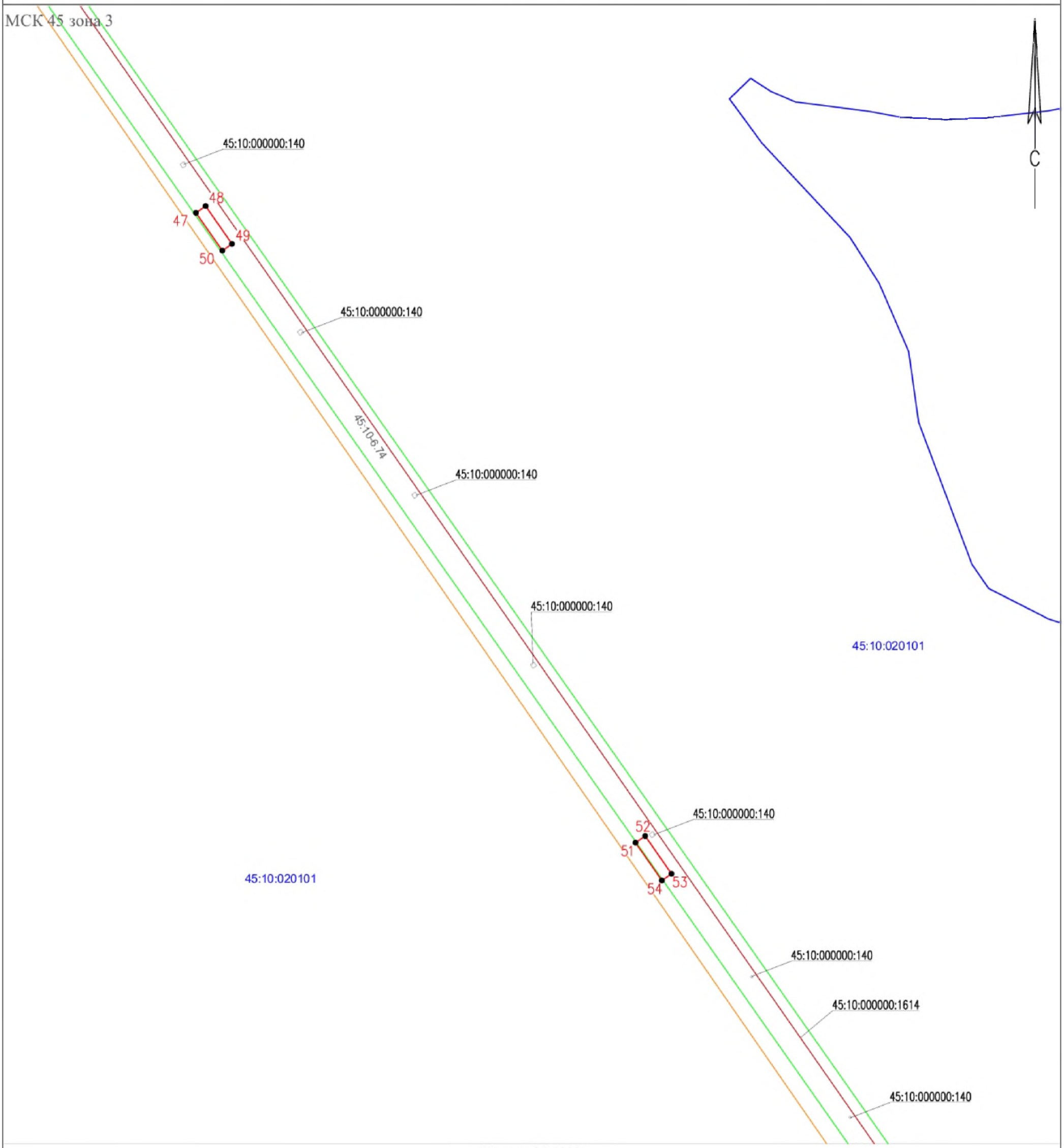

Масштаб 1:5000

Условные обозначения:

- Проектные границы публичного сервитута
- Проектное местоположение газопровода
- Граница кадастрового квартала
- Зона с особыми условиями использования территории
- 45:10:0118001 - Номер кадастрового квартала
- Граница муниципального образования
- Лебяжьевский муниципальный округ Курганской области - Наименование муниципального района
- Характерная точка границы, сведения о которой позволяют однозначно определить ее положение на местности
- 1 - Обозначение новой характерной точки
- Часть границы, сведения ЕГРН о которой позволяют однозначно определить ее положение на местности
- 45:10:0000000:83 - Кадастровый номер земельного участка
- 45:10-6.305 - Зона с особыми условиями использования территории
- Граница сооружения, сведения ЕГРН о которой позволяют однозначно определить ее положение на местности

Раздел 4

Схема расположения границ публичного сервитута

Выносной лист 8

МСК 45 зона 3

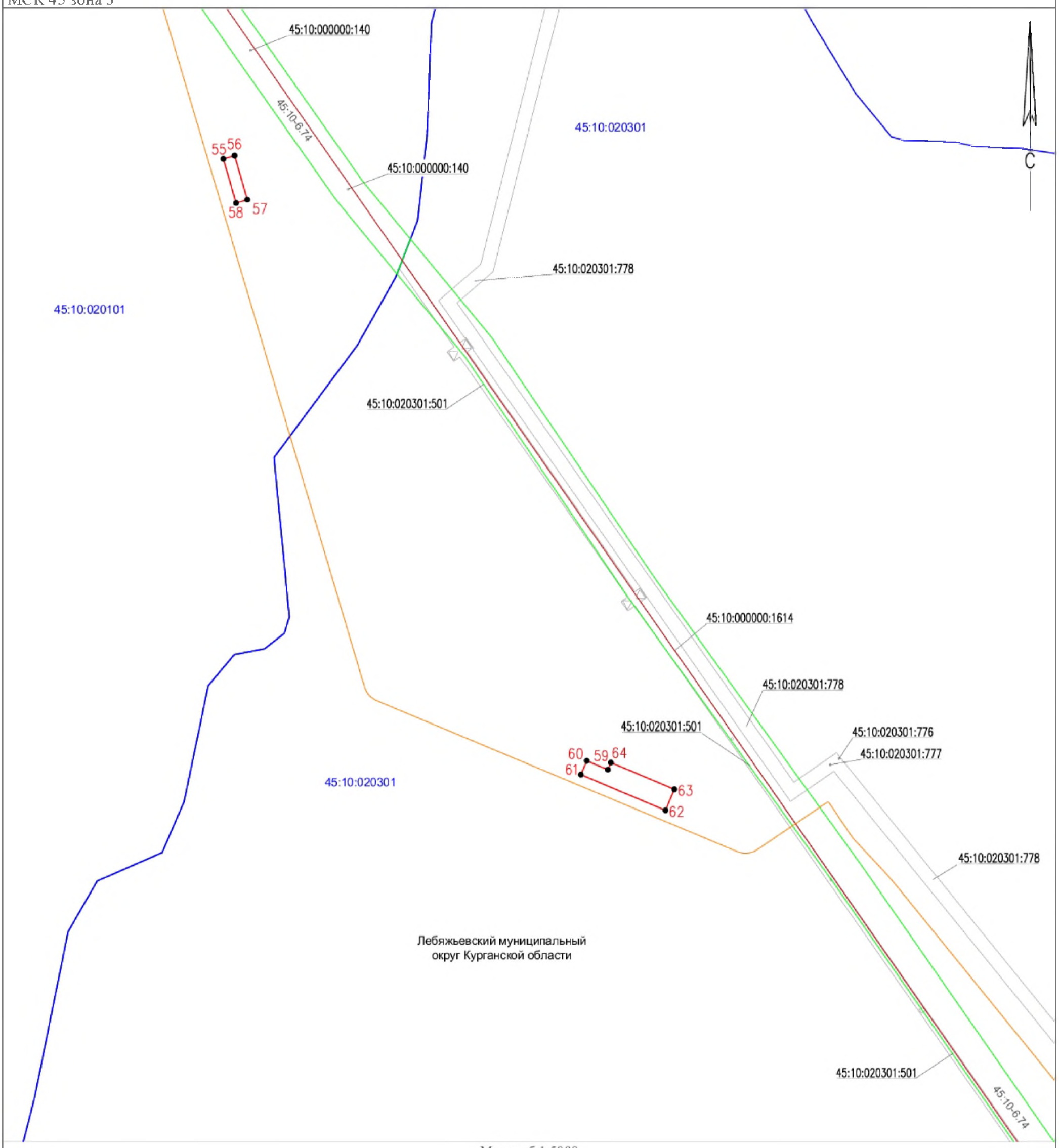

Масштаб 1:5000

Условные обозначения:

- Проектные границы публичного сервитута
- Проектное местоположение газопровода
- Граница кадастрового квартала
- Зона с особыми условиями использования территории
- 45:10:0118001 - Номер кадастрового квартала
- Граница муниципального образования
- Лебяжьевский муниципальный округ Курганской области - Наименование муниципального района
- Характерная точка границы, сведения о которой позволяют однозначно определить ее положение на местности
- 1 - Обозначение новой характерной точки
- Часть границы, сведения ЕГРН о которой позволяют однозначно определить ее положение на местности
- 45:10:0000000:83 - Кадастровый номер земельного участка
- 45:10-6.305 - Зона с особыми условиями использования территории
- Граница сооружения, сведения ЕГРН о которой позволяют однозначно определить ее положение на местности

Раздел 4

Схема расположения границ публичного сервитута

Выносной лист 9

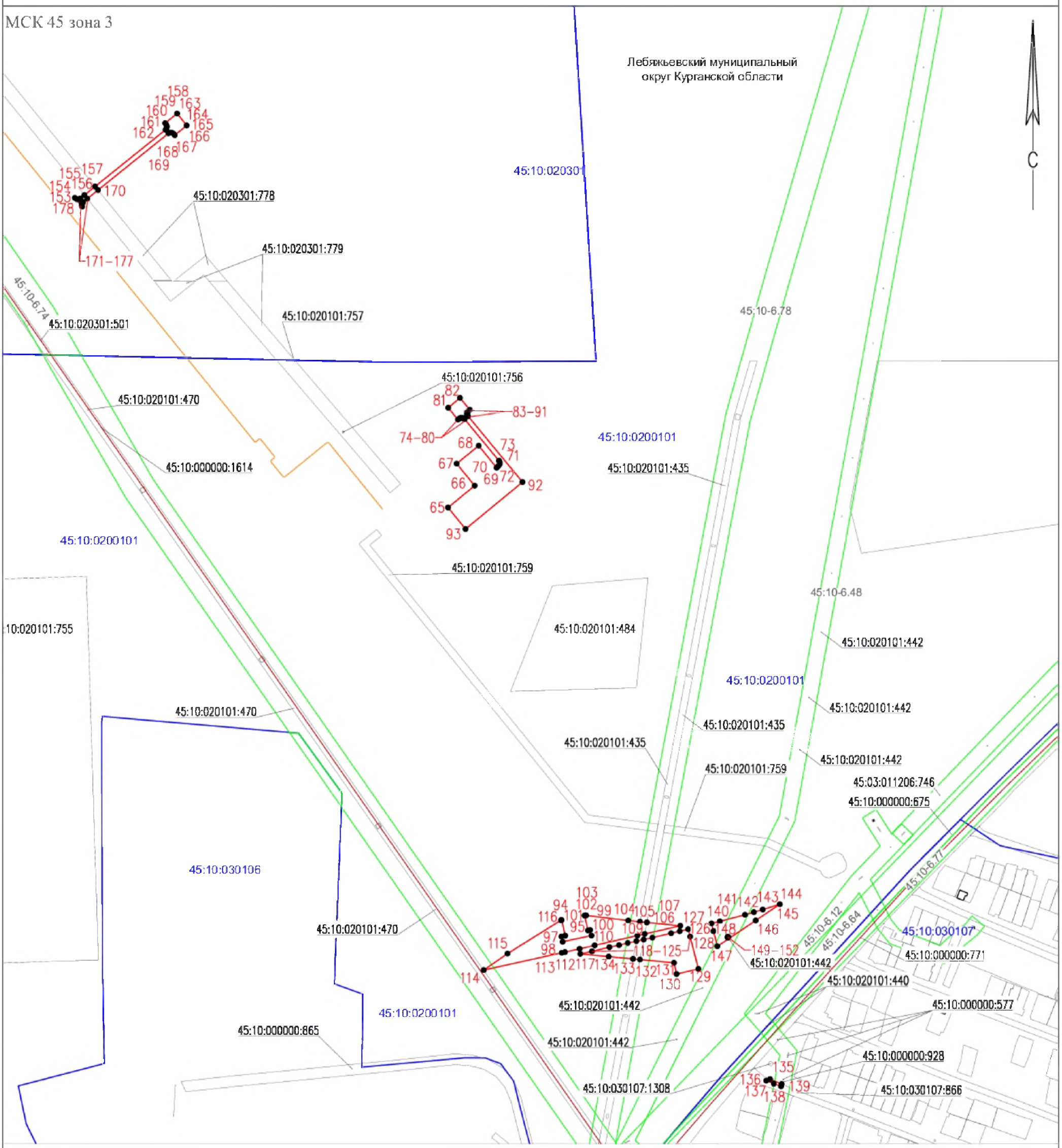

Масштаб 1:5000

Условные обозначения:

- Проектные границы публичного сервитута
- Проектное местоположение газопровода
- Граница кадастрового квартала
- Зона с особыми условиями использования территории
- 45:10:0118001 - Номер кадастрового квартала
- Граница муниципального образования
- Лебяжьевский муниципальный округ Курганской области - Наименование муниципального района
- Характерная точка границы, сведения о которой позволяют однозначно определить ее положение на местности
- 1 - Обозначение новой характерной точки
- Часть границы, сведения ЕГРН о которой позволяют однозначно определить ее положение на местности
- 45:10:0000000:83 - Кадастровый номер земельного участка
- 45:10-6.305 - Зона с особыми условиями использования территории
- Граница сооружения, сведения ЕГРН о которой позволяют однозначно определить ее положение на местности